



Fig. 118 : Gergovie, porte sud. Vu du nord-ouest sur le caniveau CN 2 dégagé en 2013.



Fig. 119 : Gergovie, porte sud. Le parement ouest du caniveau CN 2, en amont du bouchon installé avant la construction de la tour TR 26/27.



Fig. 120 : Gergovie, porte sud. Le caniveau CN 2 bouché par un amas de pierres avant la construction de la tour Tr 26/27.

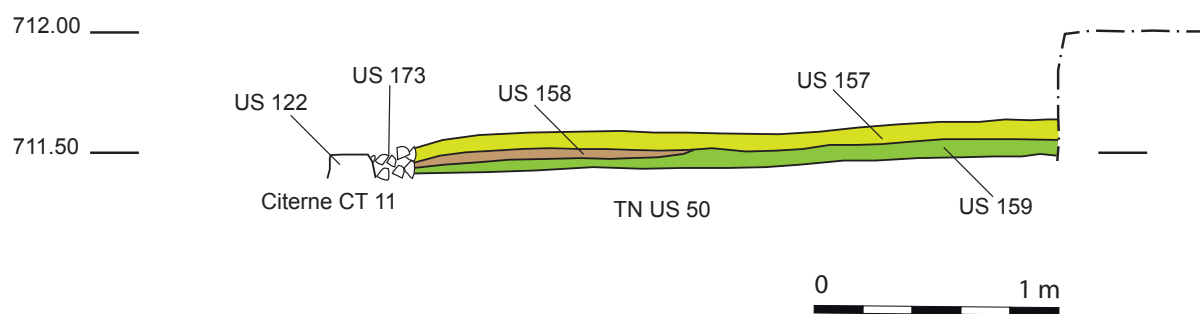


Fig. 121 : Gergovie, porte sud. La coupe C 5 dans la voie VO 10, à l'est de la citerne CT 11. L'US 173 correspond au colmatage derrière le parement de la citerne (US 122).





Fig. 122 : Gergovie, porte sud. La surface de la voie VO 10 (US 157) à l'est de la citerne CT 11.



Fig. 123 : Gergovie, porte sud. La couche inférieure de la voie VO 10 (US 159) dégagée à l'est de la citerne CT 11.



Fig. 124 : Gergovie, porte sud. Le dallage US 164 conservé sur la couche de gravier de la voie VO 10, au nord de la citerne CT 11.



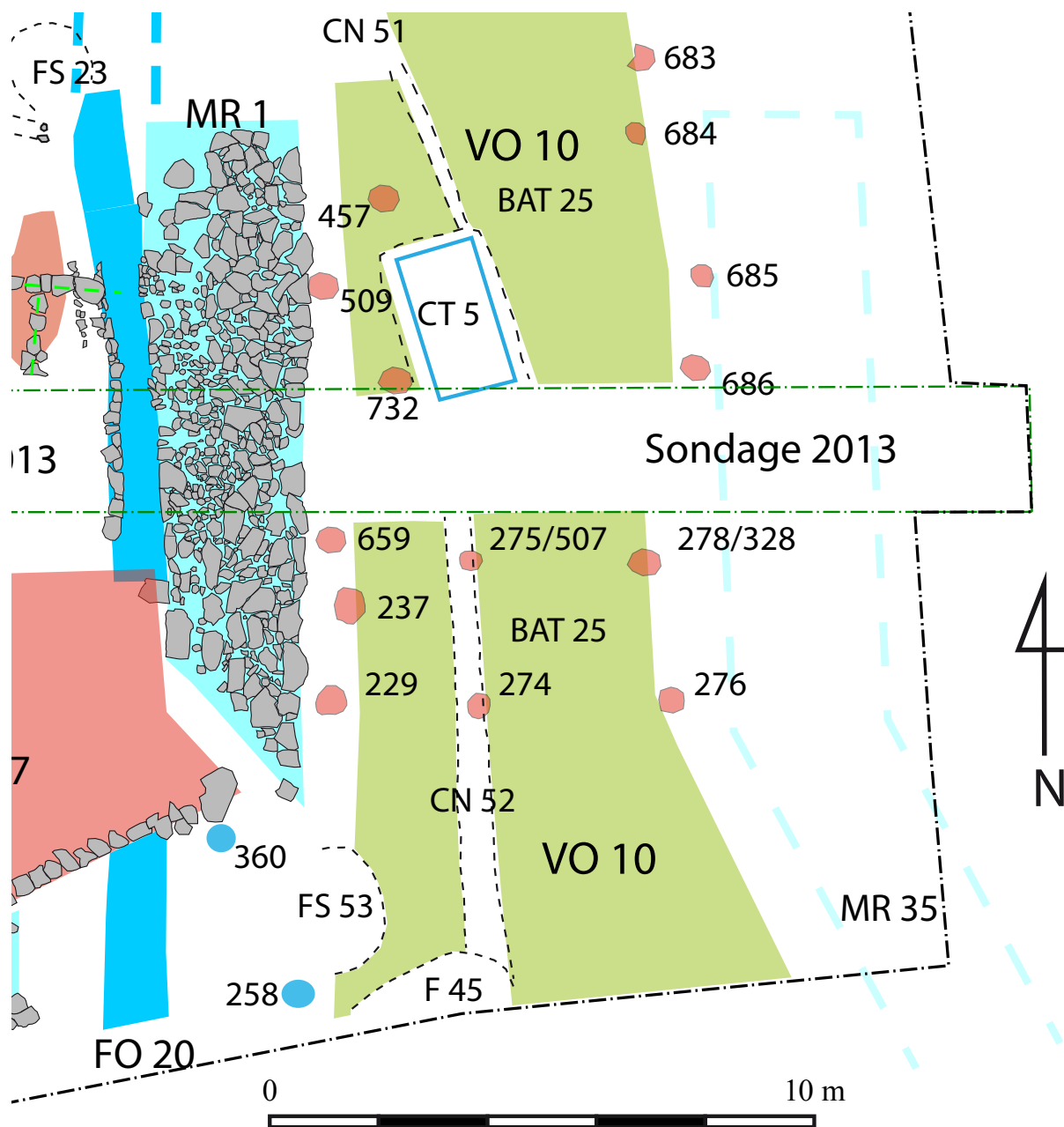


Fig. 125 : Gergovie, porte sud. Les trous de poteau du bâtiment de porche BAT 25.



Fig. 126 : Gergovie, porte sud. Coupe dans le TP 278, vu du sud.

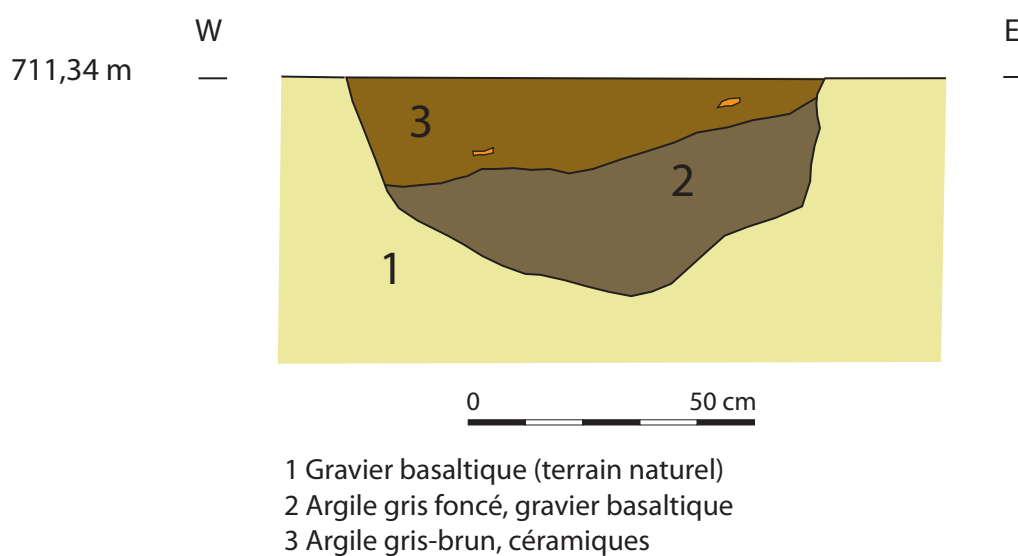


Fig. 127 : Gergovie, porte sud. Coupe dans le TP 278 (coupe C 10).





Fig. 128 : Gergovie, porte sud. Le TP 457 aménagé dans la voie VO 10.



Fig. 129 : Gergovie, porte sud. Le TP 360, situé à l'extérieur de la porte et à l'ouest de la voie VO 10.

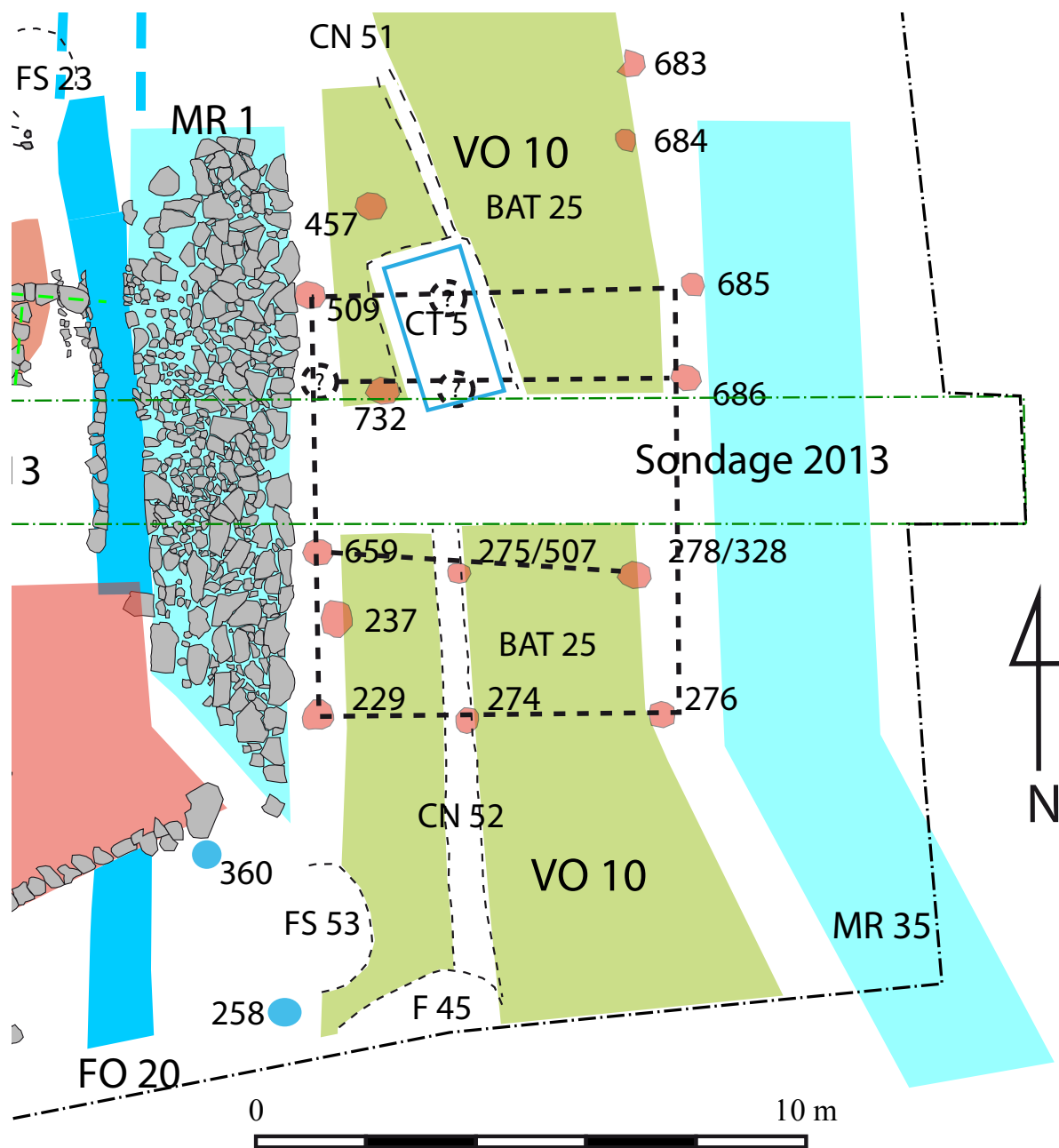


Fig. 130 : Gergovie, porte sud. Restitution du plan du bâtiment de porche BAT 25.






Fig. 131 : Gergovie, porte sud. Restitution de la porte sud après la reconstruction du mur de fortification dans les années 40/30 av. n. è. Illustration Laurent Libessart.



Fig. 132 : Gergovie, porte sud. Vue zénithale sur le mur de courtine MR 33, la caniveau CN 32 et la structure en bois F 38.

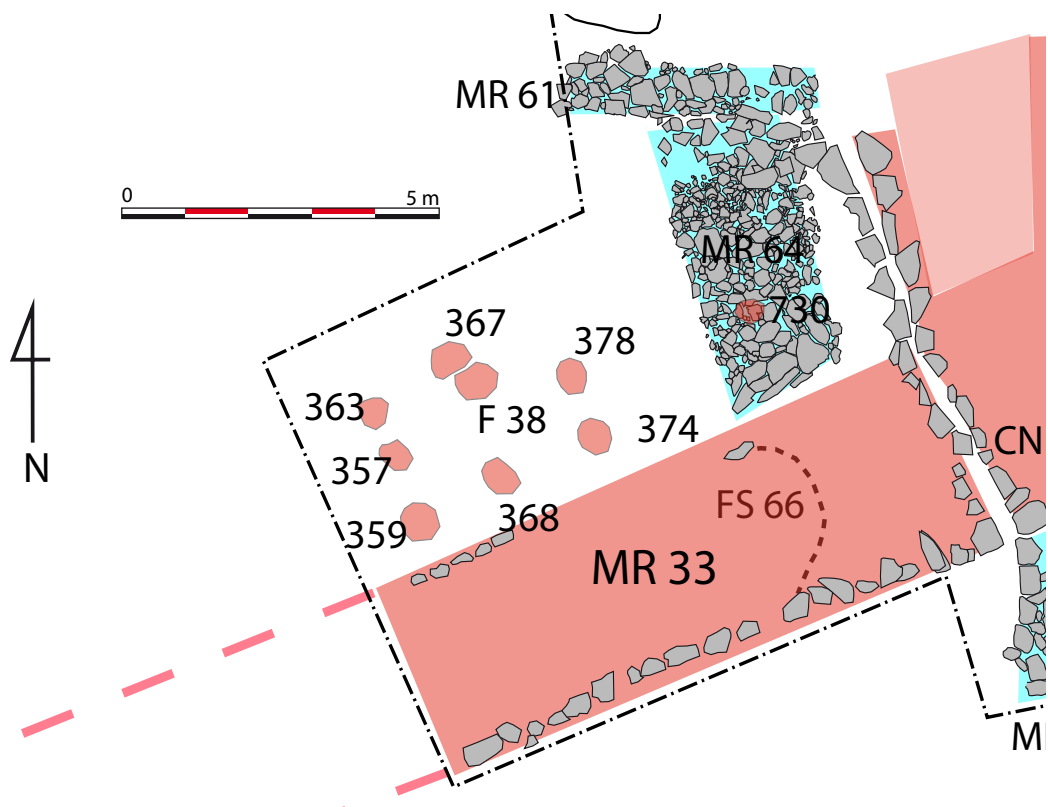


Fig. 133 : Gergovie, porte sud. Plan de la structure en bois F 38 derrière le mur MR 33.

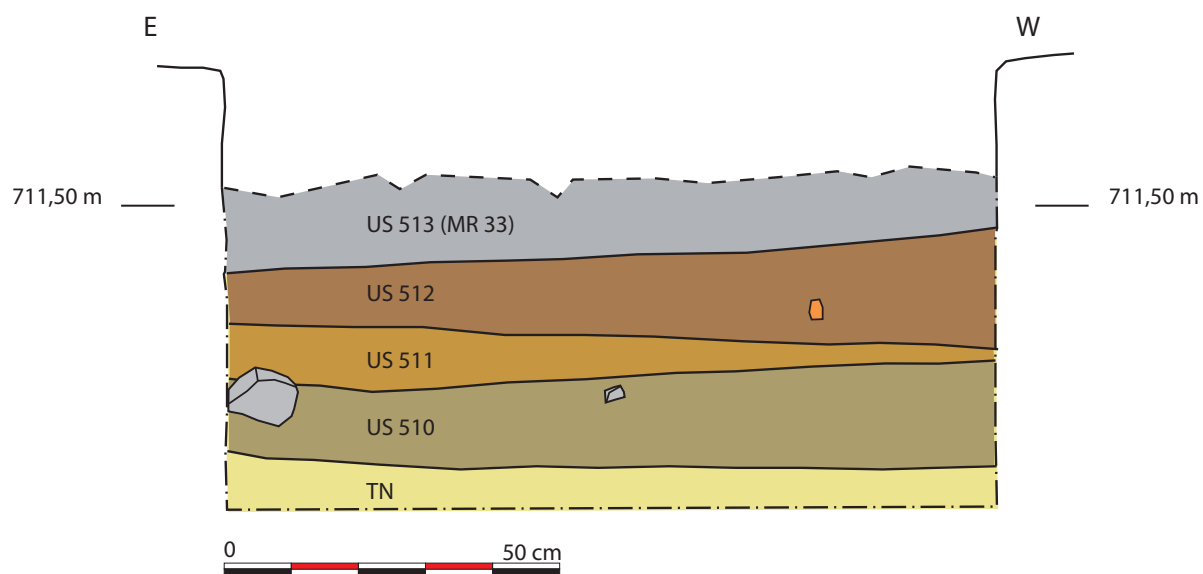


Fig. 134 : Gergovie, porte sud. Coupe C 12 sous le mur MR 33 dans le secteur 63.





Fig. 135 : Gergovie, porte sud. Vue zénithale sur la tour TR 26/27 et le caniveau CN 32.



Fig. 136 : Gergovie, porte sud. Restitution graphique de la porte sud et de la tour TR 26/27, vue de l'intérieur. La cage d'escalier est intégrée dans l'angle nord-ouest de la tour.

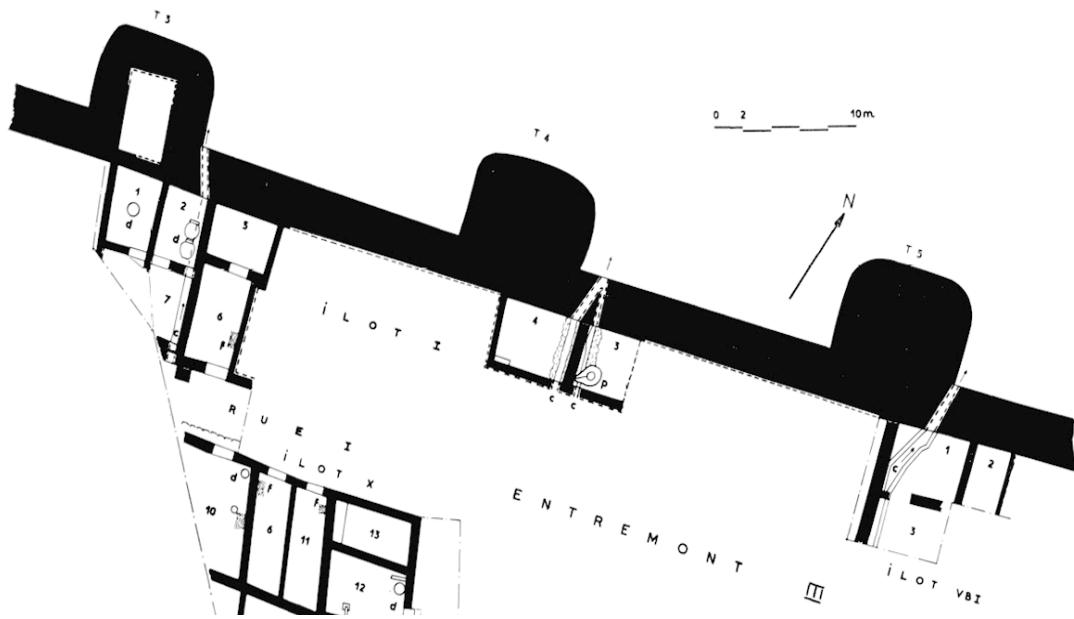


Fig. 137 : Détail du plan de la deuxième enceinte d'Entremont (13). A côté de chaque tour, un caniveau traverse la courtine (Benoit 1968, p. 2, fig. 1).





Fig. 138 : Gergovie, porte sud. Le sol rouge US 288 et les deux murs US 266 (au milieu de l'image) et US 285 (derrière la plaquette) du bâtiment BAT 29 vus de l'ouest.



Fig. 139 : Gergovie, porte sud. Le sol rouge US 288 et le mur US 266, construit sur les vestiges du parement effondré du caniveau CN 2 (US 280), vus du nord.






Fig. 140 : Gergovie, porte sud. Le sol rouge US 288 limité par le premier parement du caniveau CN 2 (US 280). Les deux murs du bâtiment BAT 29 (US 266 et 285) sont posés contre les vestiges du parement récent du caniveau CN 2 (US 287).






Fig. 141 : Gergovie, porte sud. La citerne CT 11 situé sur le rebord de la voie VO 10, avec le caniveau CN 51 qui conduit les eaux superflues vers la citerne CT 11. Le fossé FO 20 au sud de la citerne est recouvert par les débris du mur de fortification MR 1.



Fig. 142 : Gergovie, porte sud. Les parois de la citerne CT 11 montre deux phases de construction.

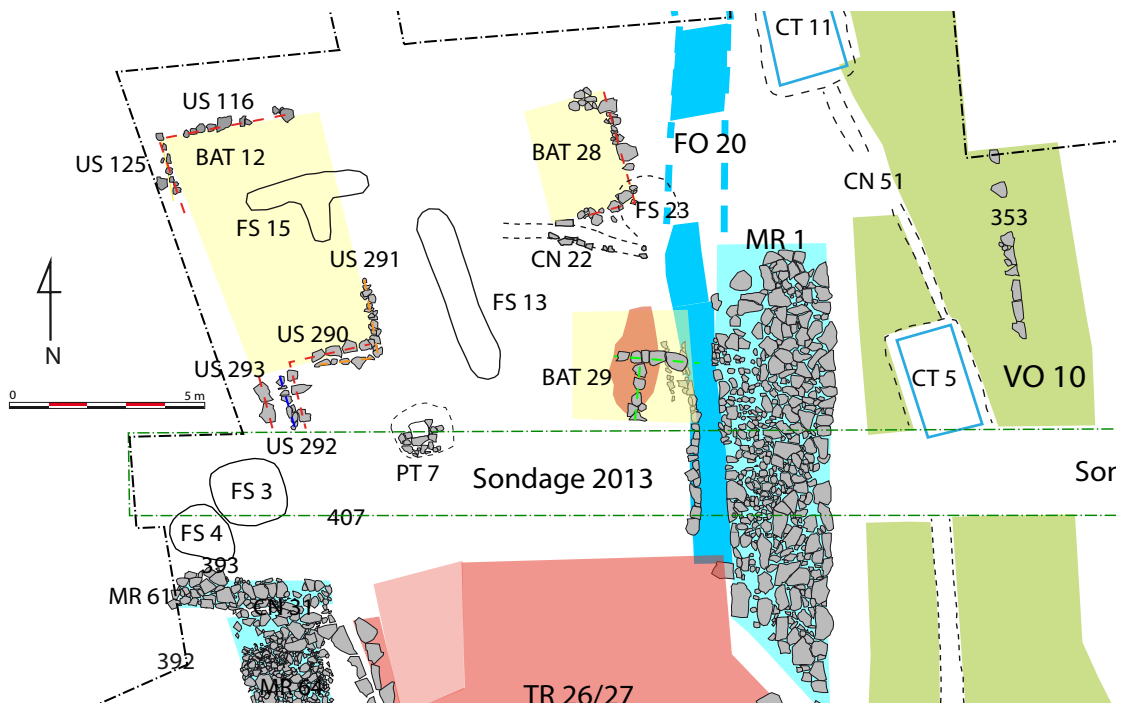


Fig. 143 : Gergovie, porte sud. Les indices de bâtiments en arrière de la fortification.





Fig. 144 : Gergovie, porte sud. Le puits PT 7 avant la fouille du remplissage central. Au nord du puits la couche US 167.

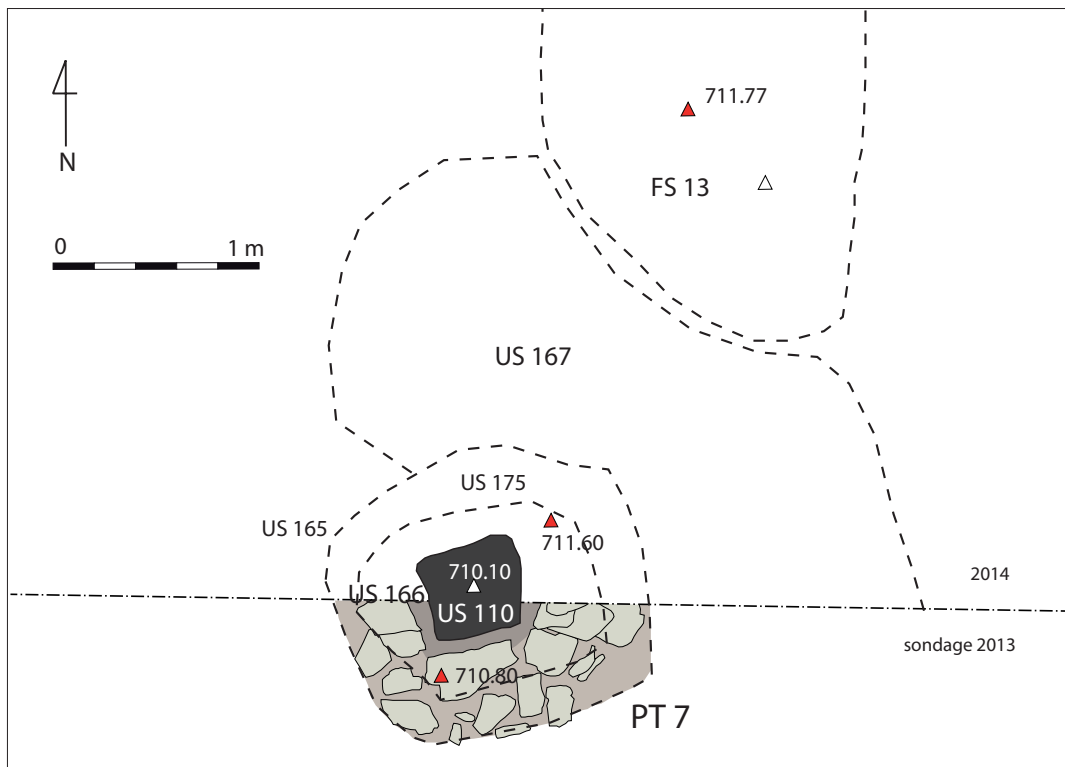


Fig. 145 : Gergovie, porte sud. Le puits PT 7, la couche de gravier jaunâtre US 167 et l'extrémité sud de la cave FS 13.



Fig. 146 : Gergovie, porte sud. Le bâtiment BAT 28 au début de la fouille, avec le caniveau CN 22 au sud du bâtiment.



Fig. 147 : Gergovie, porte sud. Le radier de fondation du bâtiment BAT 28 et le caniveau CN 22.





Fig. 148 : Gergovie, porte sud. Apparition d'une partie du solin US 353 installé sur le gravier de la voie VO 10 dans la partie nord du passage de la porte.



Fig. 149 : Gergovie, porte sud. Le solin US 353 après le dégagement de la surface de la voie VO 10.

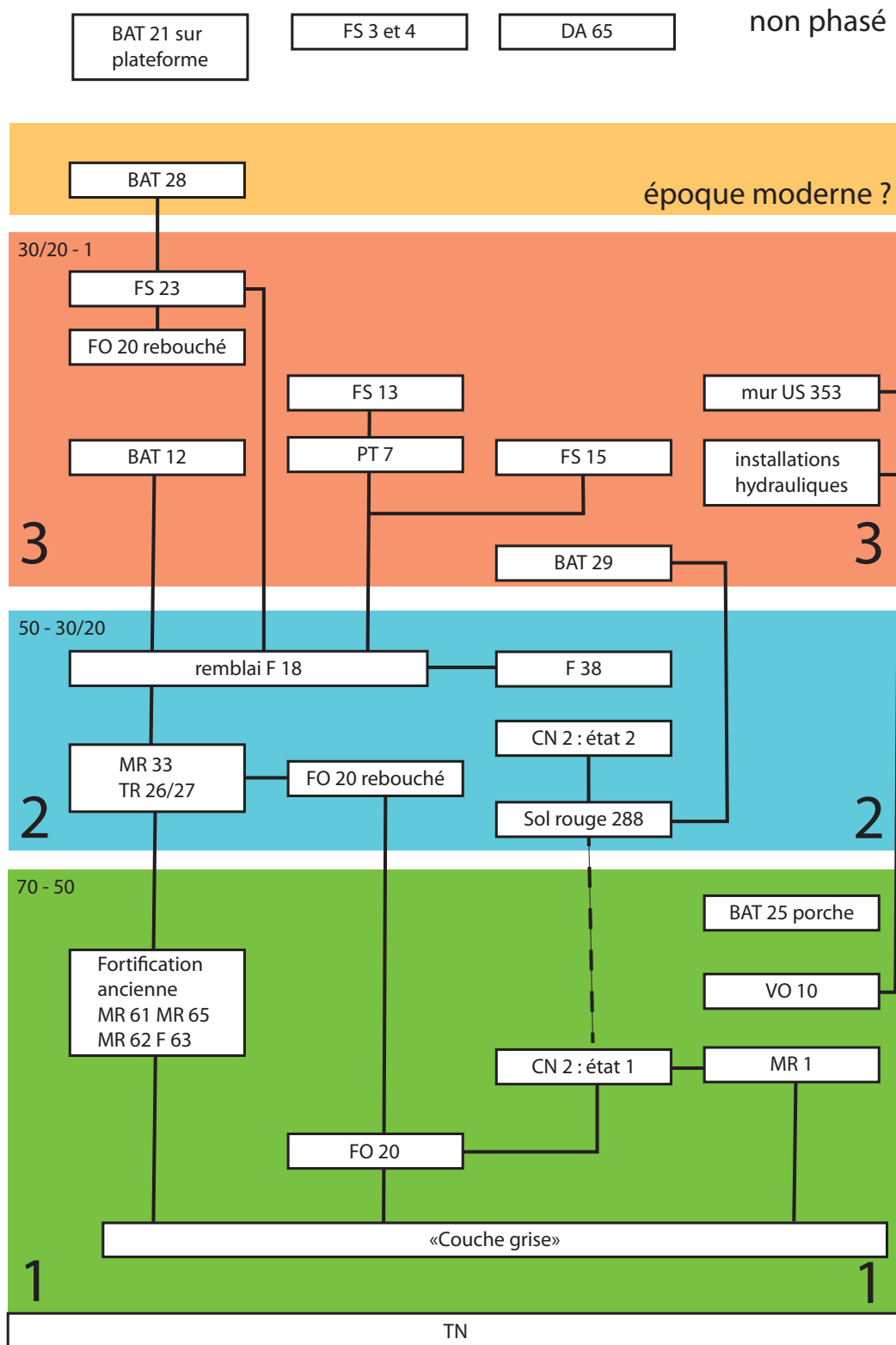


Fig. 150 : Gergovie, porte sud. Phasage des vestiges sur la base des relations stratigraphiques.



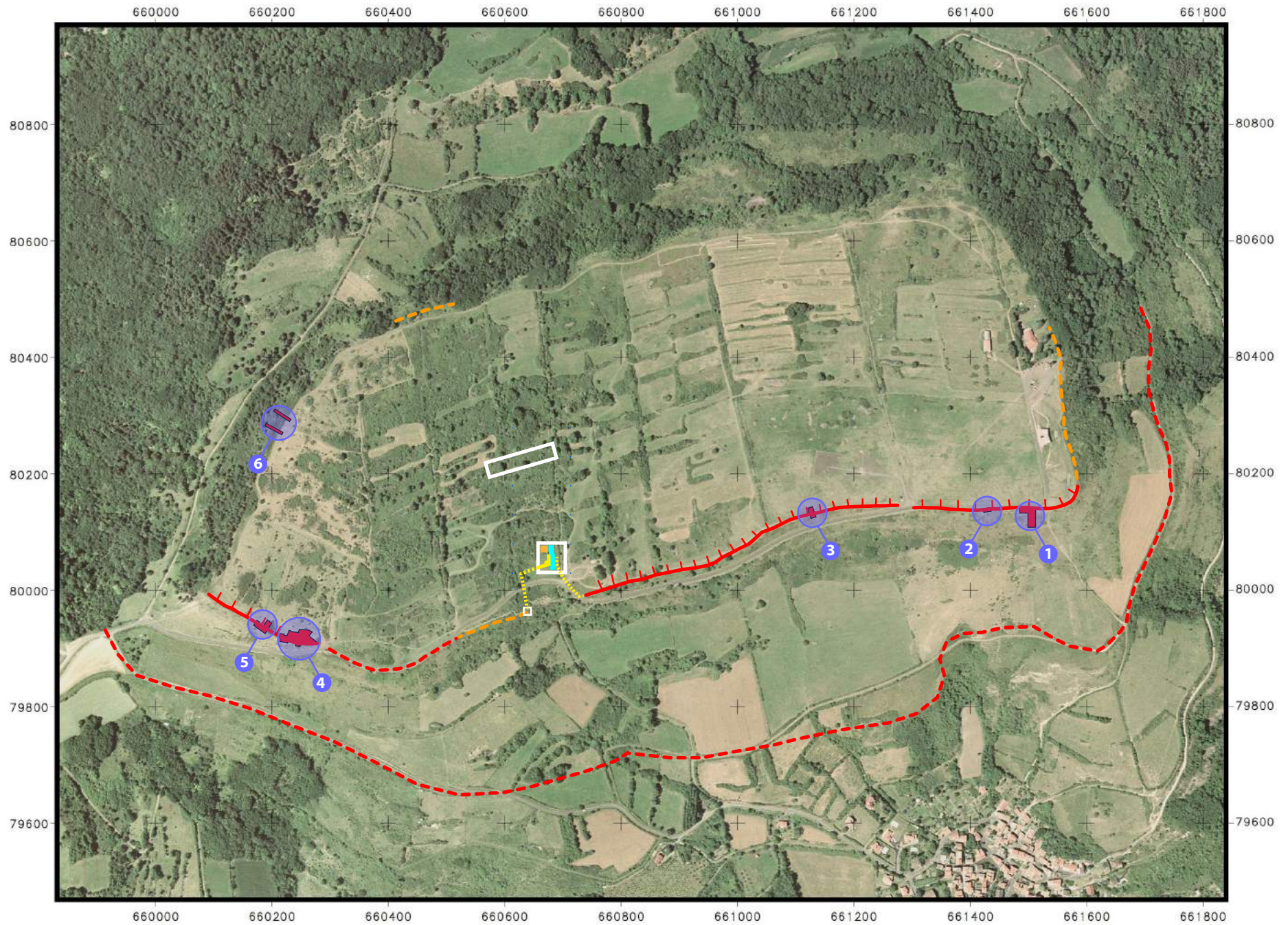


Fig. 151 : Emplacement de la porte sud et du rempart sur le rebord du plateau de Gergovie. En ligne pointillée les parties du rempart non assurées par l'archéologie et le tracé hypothétique du rempart extérieur mentionné par César. Les numéros bleus marquent les fouilles de Th. Pertlwieser. (Plan géoréférencé : Th. Pertlwieser; compléments : P. Jud).



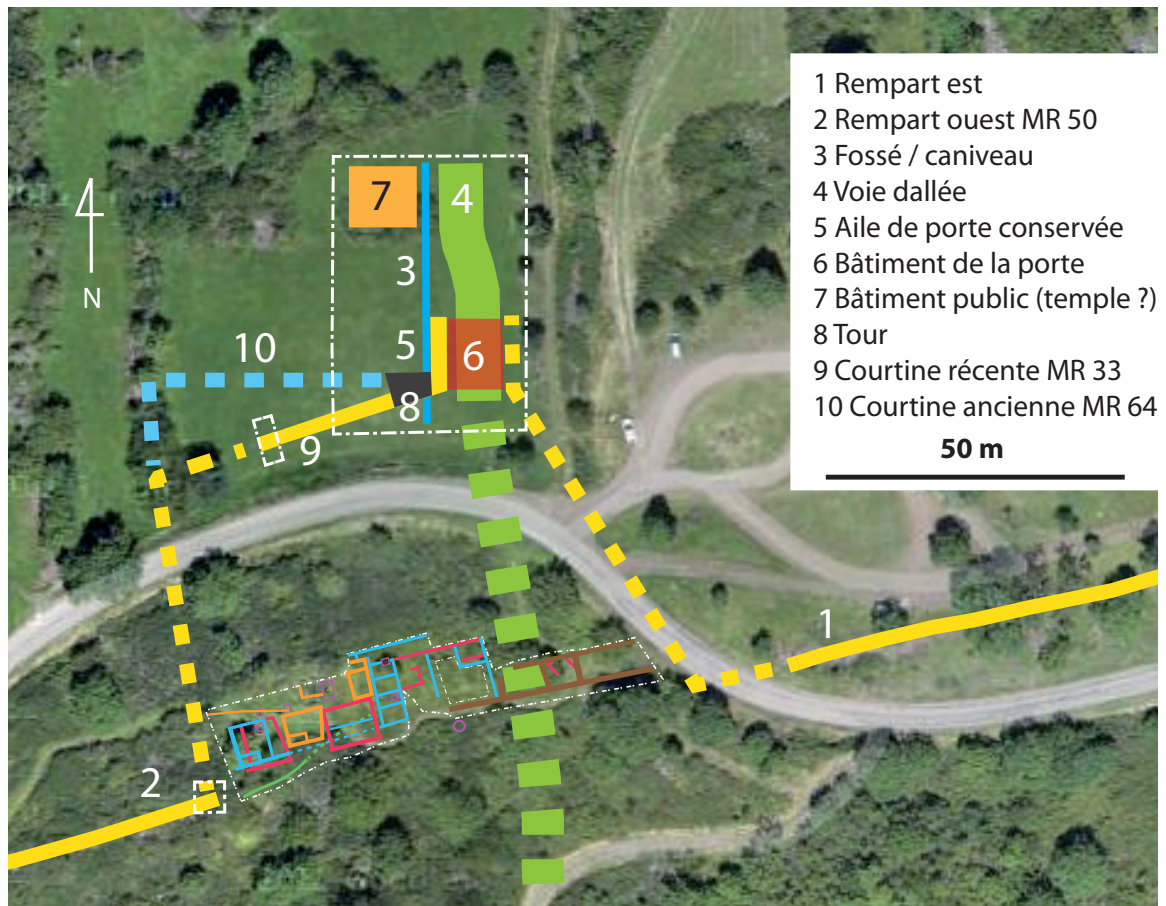


Fig. 152 : Gergovie, porte sud. Plan schématique du secteur de la porte sud avec la restitution hypothétique des courtines qui lient la porte et le rempart sur le rebord du plateau. Le plan du "cartier artisanal" a été placé sur les vestiges encore visibles sur le terrain.



Fig. 153 : Gergovie, porte sud. Le bourellet du rempart ouest (MR 50) au début de la fouille.



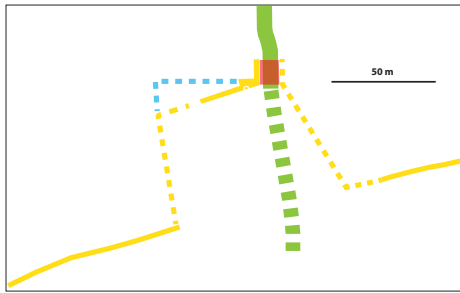


Fig. 154 : L'extrémité du rempart ouest (MR 50). A droite la pente abrupte du rebord du plateau, en haut le talus surplombant le "quartier artisanal".



Fig. 155 : L'extrémité du rempart ouest (MR 50) et la rupture de pente vers le "quartier artisanal".

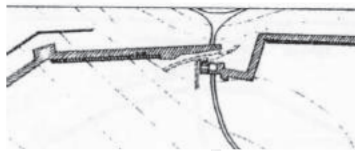





Gergovie, porte sud



Bibracte, porte du Rebut  
(Philippe-Gavet.fr)



Murviel-lès-Montpellier, porte est  
(Raux, Thollard 2003)



La Courtine, porte est  
(Ribot 1985)



Ambrussum, porte sud  
(Fiches 1987)

Fig. 156 : La porte sud de Gergovie comparée avec les portes d'autres *oppida* gaulois. Tous les plans sont à la même échelle.

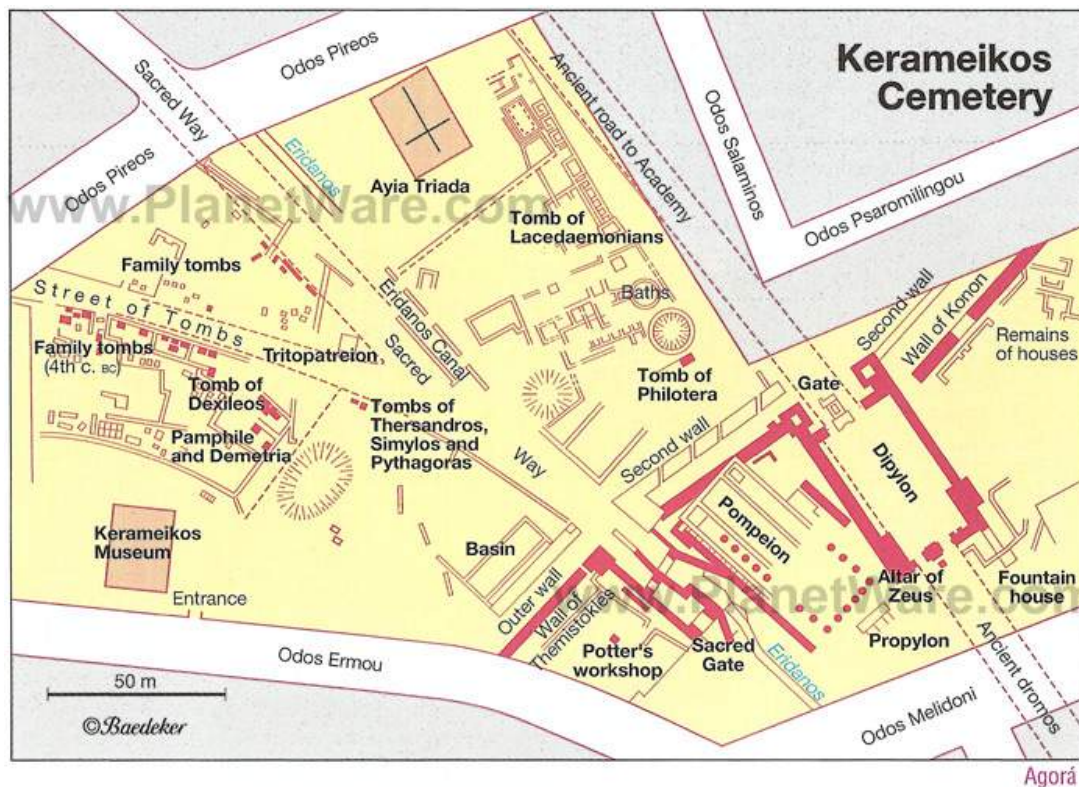


Fig. 157 : La porte du Dipylon d'Athènes.



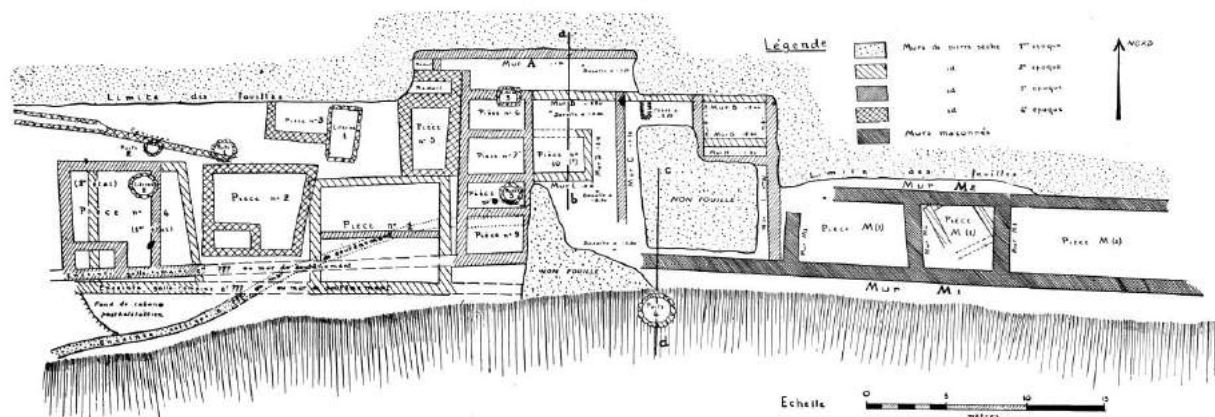


Fig. 2. — Quartier d'habitations des parcelles 925-927. Plan d'ensemble.

Fig. 158 : Gergovie, porte sud. Le plan du "quartier artisanal" publié par M. Labrousse en 1950.

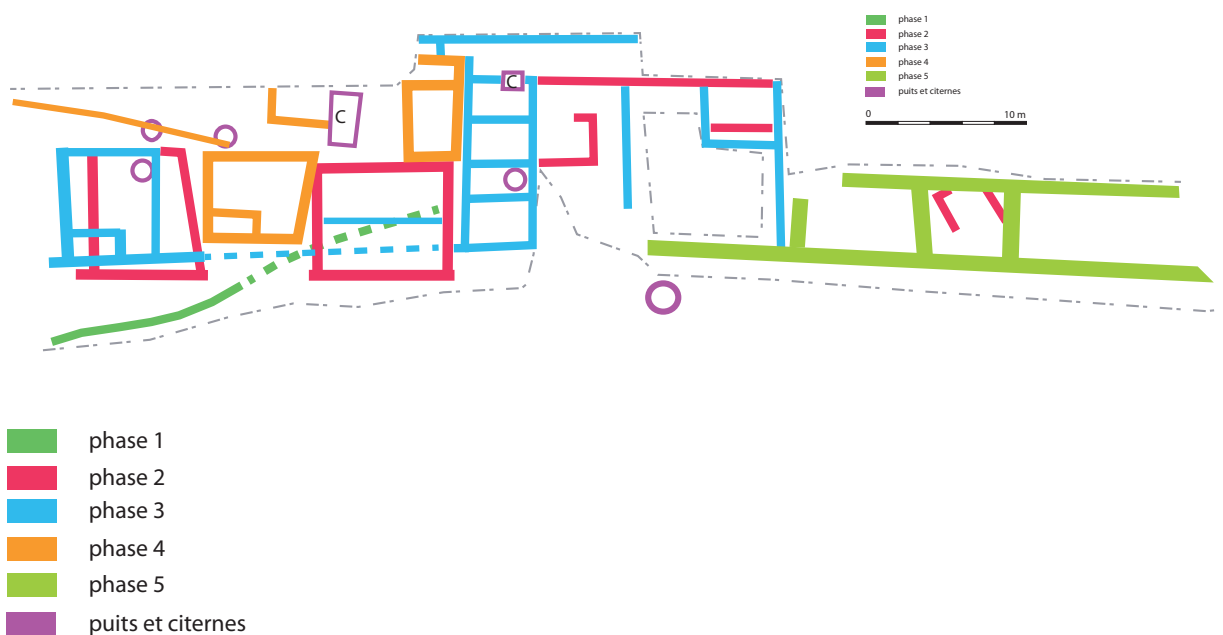


Fig. 159 : Gergovie, porte sud. Phasage des vestiges du "quartier artisanal" sur la base des recoupements indiqué sur le plan de Labrousse de 1950 (DAO P. Jud).

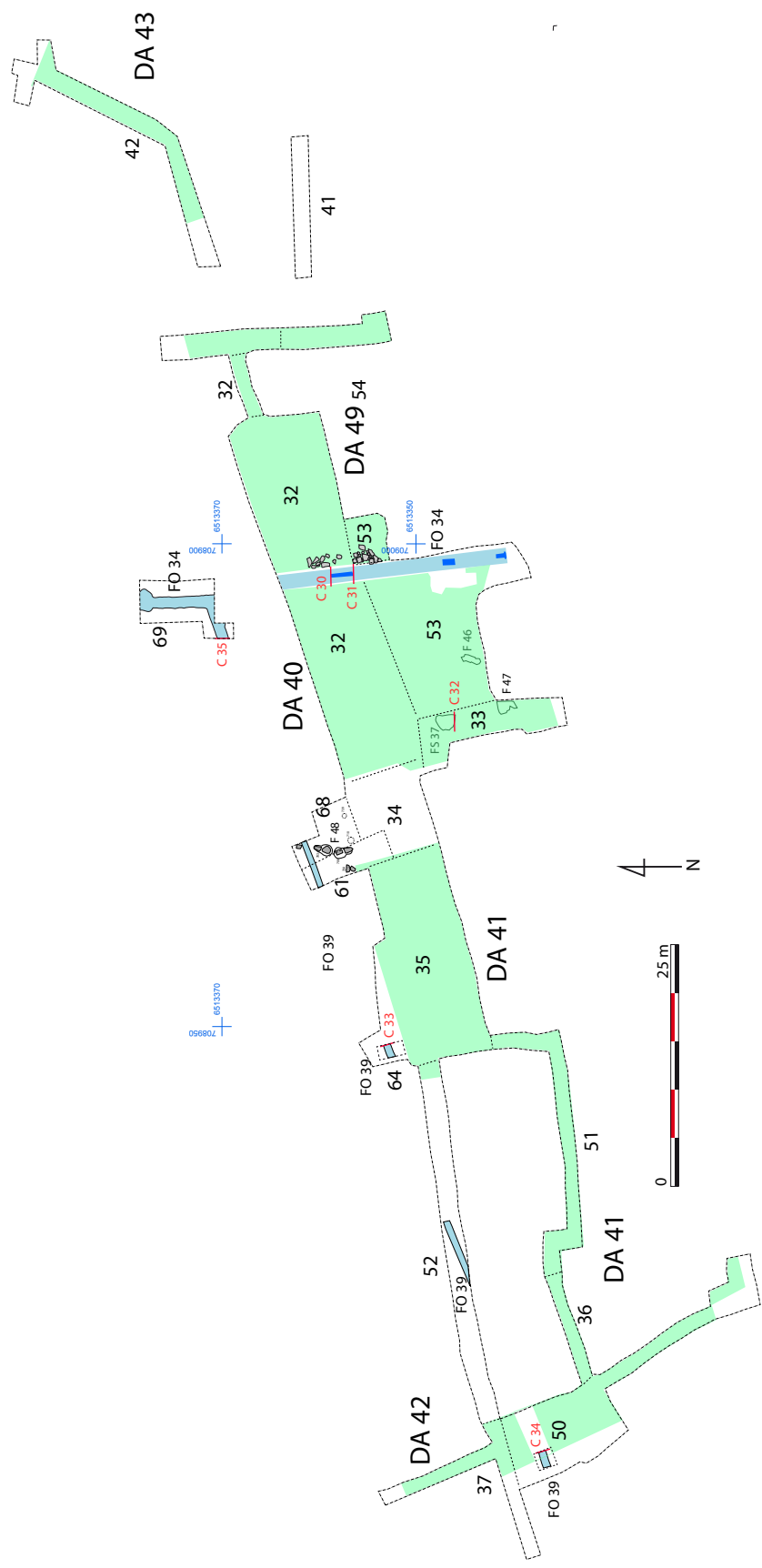


Fig. 160 : Gergovie, secteur central. Le secteur des dallages avec l'emplacement des coupes C 30 à C 35.





Fig. 161 : Gergovie, secteur central. Photo zénithale du fossé FO 34 entre les dallages DA 40 à l'ouest et le dallage 49 à l'est.

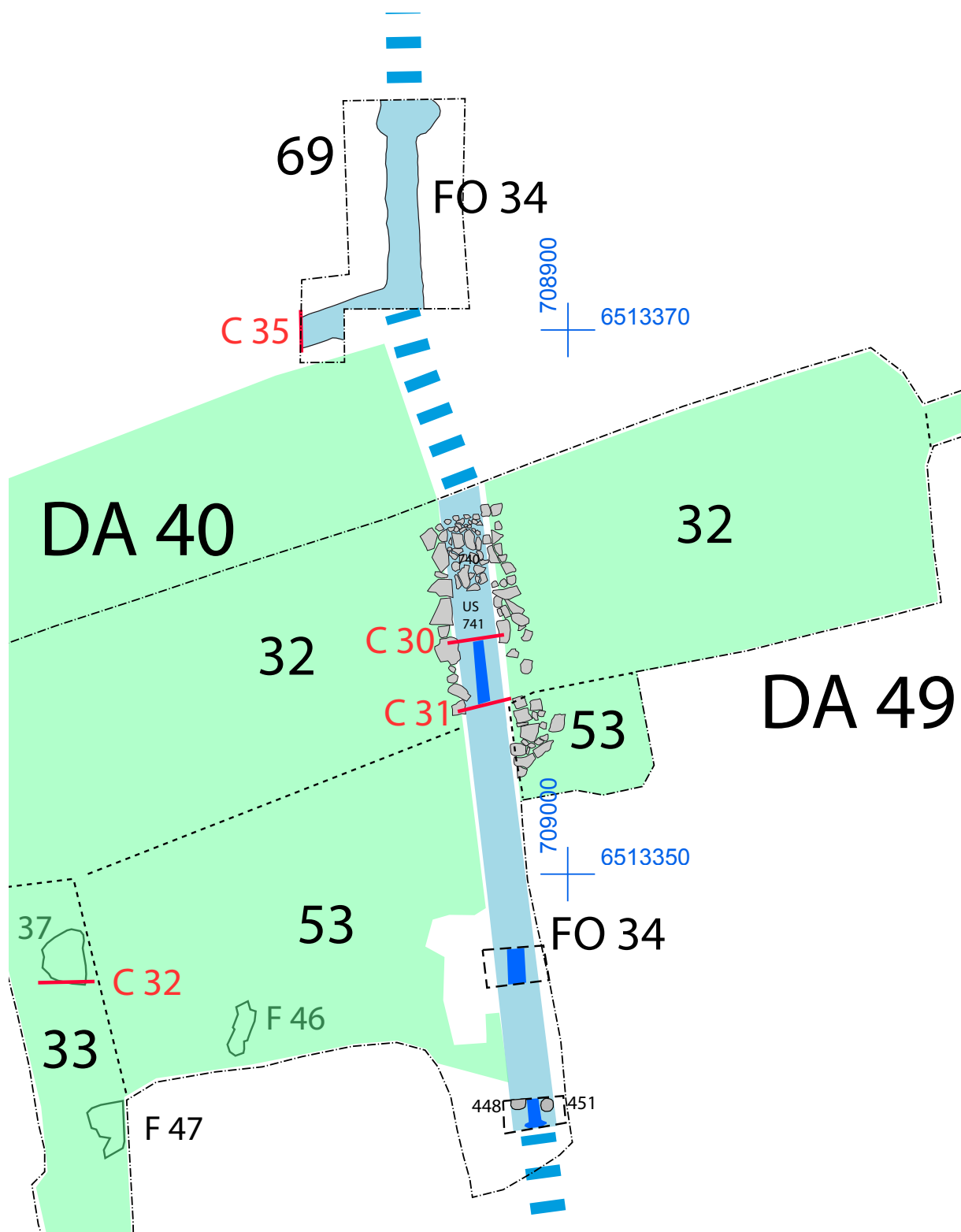


Fig. 162 : Gergovie, secteur central. Plan du fossé F0 34 avec les trois secteurs fouillés en 2016 et 2017.





Fig. 163 : Gergovie, secteur central. Le secteur fouillé en 2016 avec la coupe C 30, la couche de galets US 741 et le passage dallé US 740.



Fig. 164 : Gergovie, secteur central. Le fond du fossé FO 34 avec la coupe sud C 31.

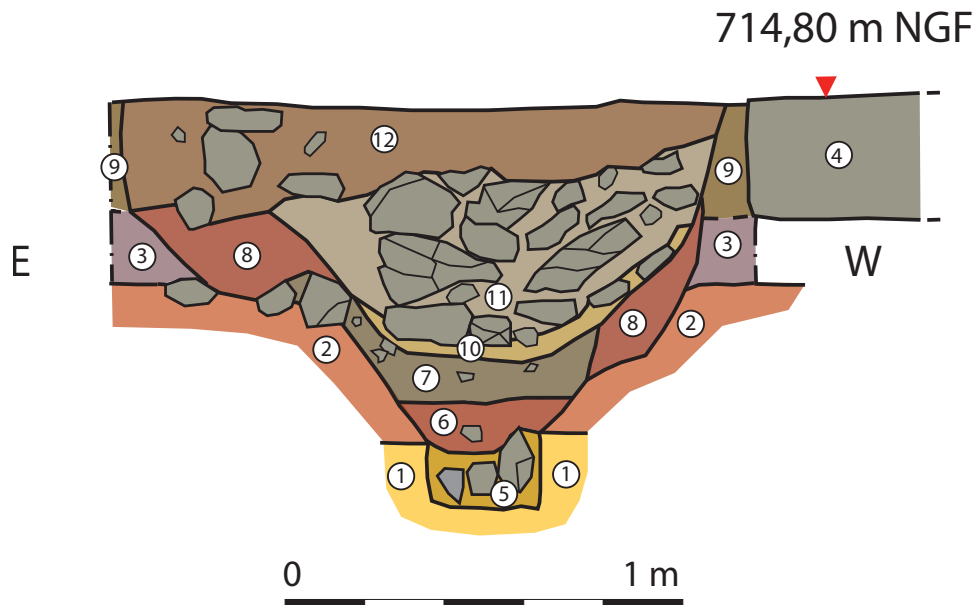


Fig. 165 : Gergovie, secteur central. Coupe C 31 dans le fossé FO 34.  
 1) Argile basaltique jaune (TN); 2) Argile basaltique rougeâtre, pierres arrondies (TN);  
 3) Argile gris-brun; 4) Dallage DA 40; 5) Argile jaune, pierres; 6) Argile rougeâtre; 7)  
 Terre grise, ossements; 8) Argile rougeâtre; 9) Argile gris-brun; 10) Argile sableuse gris-  
 brun, nodules de mortier; 11) Pierres et terre grise; 12) Argile sableuse brun-gris,  
 nodules de mortier et d'enduit peint.




Fig. 166 : Gergovie, secteur central. Le fond du fossé FO 34 avec un élargissement transversal et le fond des deux TP 448 et 451.





Fig. 167 : Gergovie, secteur central. Le fossé FO 39 apparaît en dessous du mur de parcelle moderne (US 433).



Fig. 168 : Gergovie, secteur central. Coupe à travers du fossé FO 39 en cours de fouille.





Fig. 169 : Le fossé FO 39 à l'est du mur de parcellaire US 433. A l'emplacement de la plaquette photo, il est interrompu par la fosse FS 16 (un puisard ?).



Fig. 170 : Gergovie, secteur central. Le dallage DA 42, séparé du dallage DA 41(en bas) par le fossé FO 39.



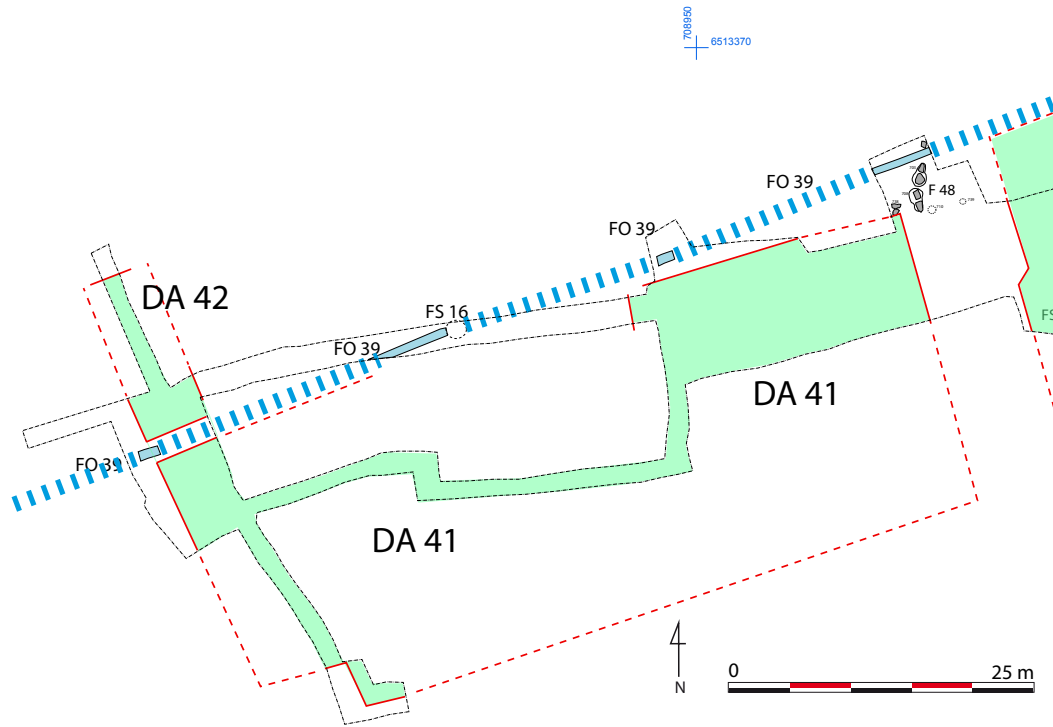


Fig. 171 : Gergovie, secteur central. Les dallages DA 42 et DA 41 sur les deux côtés du fossé FO 39.



Fig. 172 : Gergovie, secteur central. Photo drone des dallages DA 42 et DA 41. Un énorme pierrier occupe l'espace entre le fossé FO 39 et le dallage conservé.



Fig. 173 : Gergovie, secteur central. Hérisson de pierres dans la partie sud-ouest du dallage DA 41.



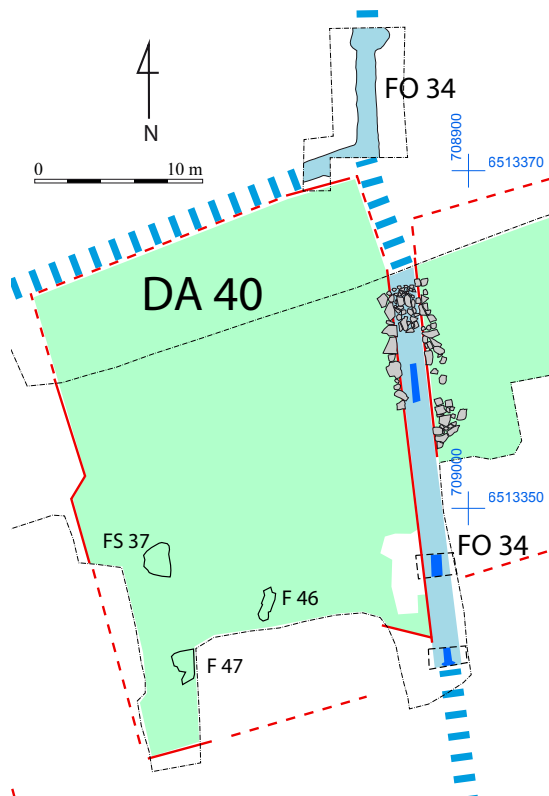


Fig. 174 : Gergovie, secteur central. Le dallage DA 40 dans l'angle entre les fossés FO 39 et FO 34.



Fig. 175 : Gergovie, secteur central. Le dallage DA 40 vu du nord.



Fig. 176 : Gergovie, secteur central. Ouverture F 47 dans le dallage DA 40. Les dalles reposent sur une couche d'égalisation. Aucun creusement dans le substrat n'est visible.



Fig. 177 : Gergovie, secteur central. Ouverture F 46 dans le dallage DA 40 après fouille.





Fig. 178 : Gergovie, secteur central. Calage des dalles dans l'ouverture F 46 dans le dallage DA 40.



Fig. 179 : Gergovie, secteur central. La fosse FS 37 aménagée dans le dallage DA 40 au début de la fouille en 2016.





Fig. 180 : Gergovie, secteur central. La fosse FS 37 dans le dallage DA 40 avec le squelette du bovin.



Fig. 181 : Gergovie, secteur central. Coupe C 32 sur le bord sud de la fosse FS 37. Le dallage DA 40 repose sur une couche de terre grise comportant du mobilier.



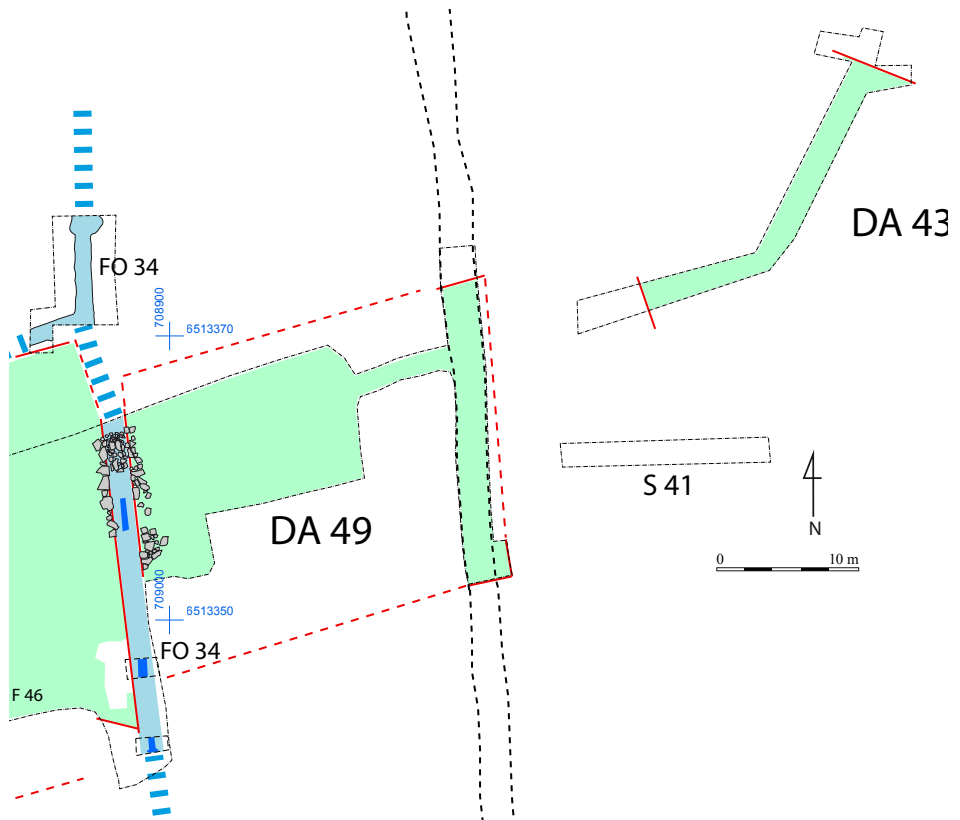


Fig. 182 : Gergovie, secteur central. Les dallages DA 49 et DA 43 à l'est et à l'ouest du Chemin de la Croix.

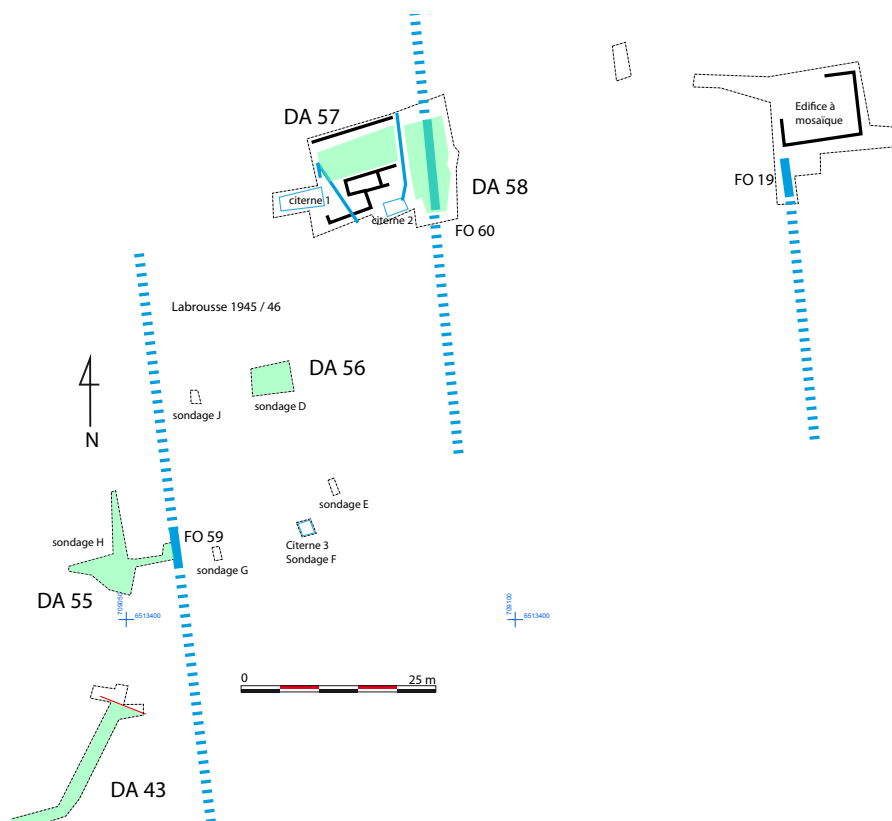


Fig. 183 : Gergovie, secteur central. Les secteurs fouillés par J.-J. Hatt et M. Labrousse entre 1944 et 1946 à l'est des dallages découverts récemment.



Fig. 184 : Gergovie, secteur central. Pierre-François Fournier et Michel Labrousse sur le dallage DA 43 en 1945 ou 1946.



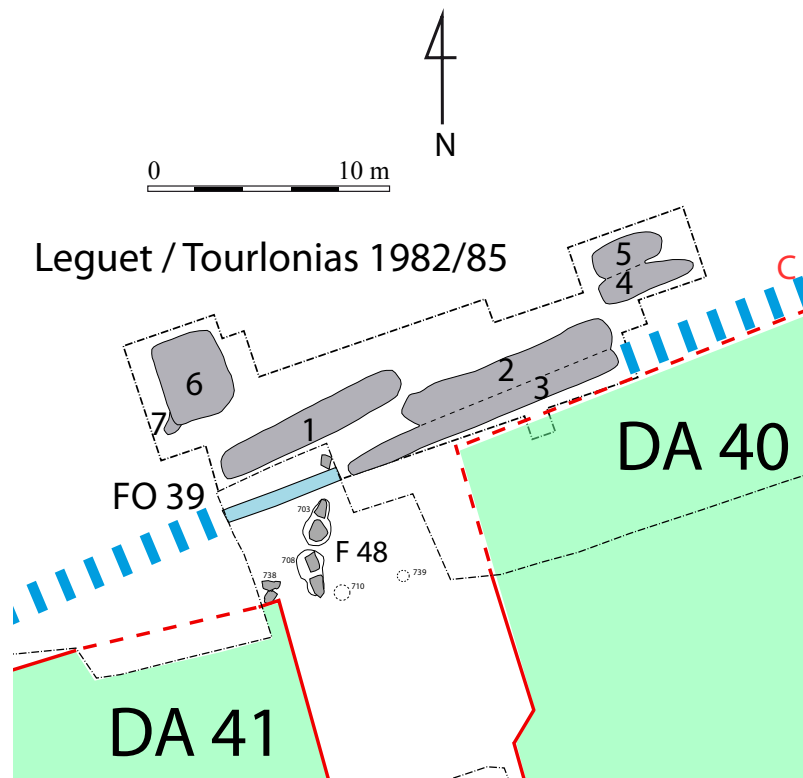


Fig. 185 : Gergovie, secteur central. Fouilles de D. Leguet et D. Tourlonias 1982/85, avec les fosses dites "du Chemin de la Croix".

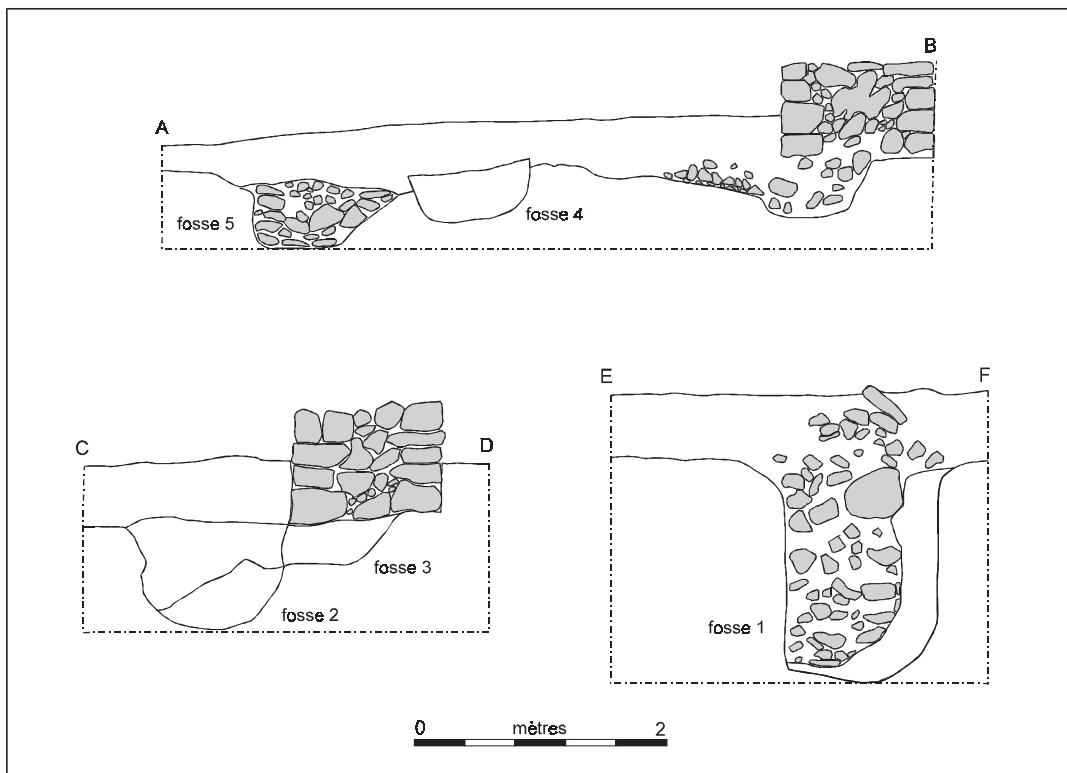


Fig. 186 : Gergovie, secteur central. Coupes dans les fosses et fossés "du Chemin de la Croix" (Leguet, Tourlonias 1997).

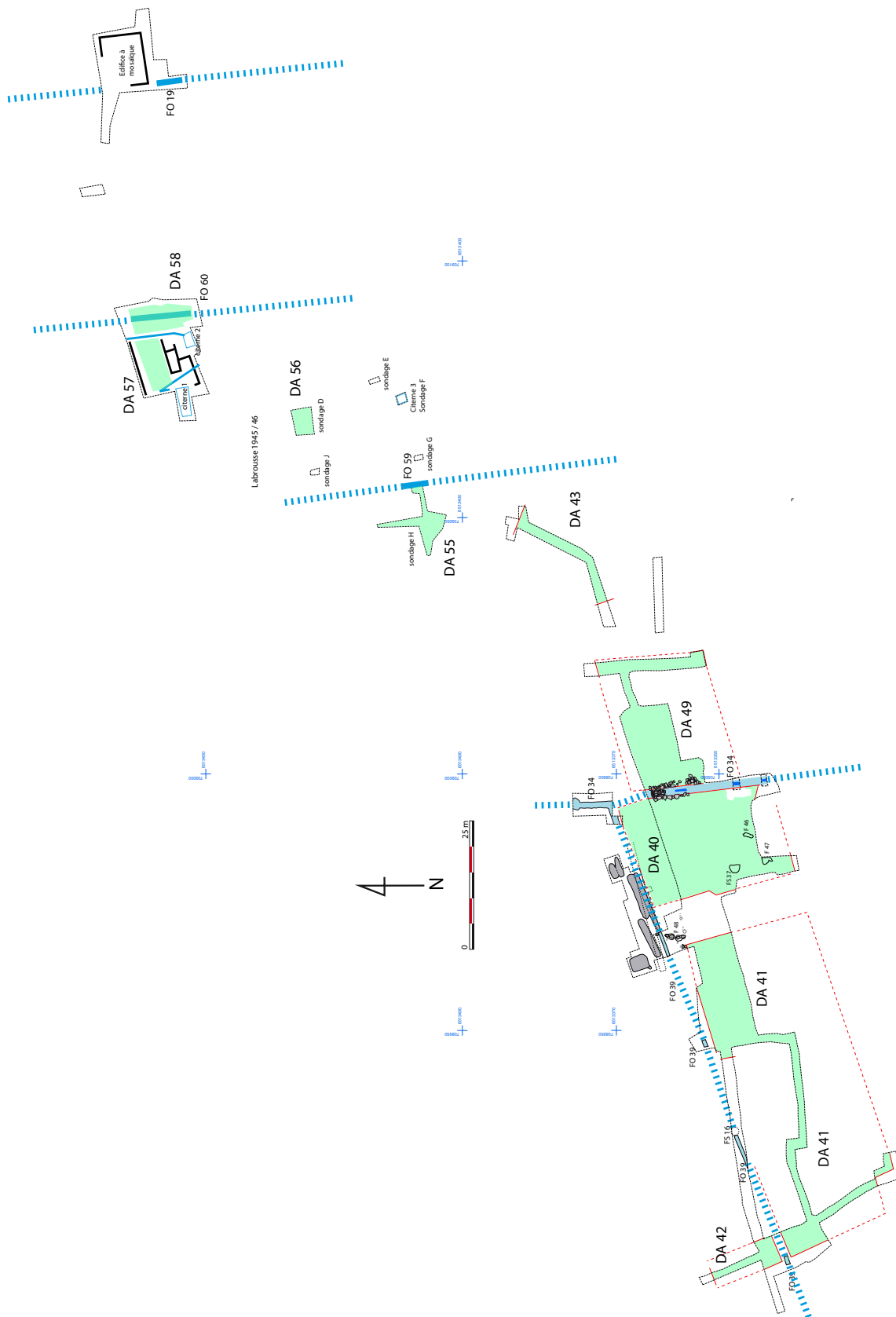


Fig. 187 : Gergovie, secteur central. Les dallages et fossés découverts par les fouilles programmées récentes et les vestiges dégagés par J.-J. Hatt et M. Labrousse dans les années 1944-1946.



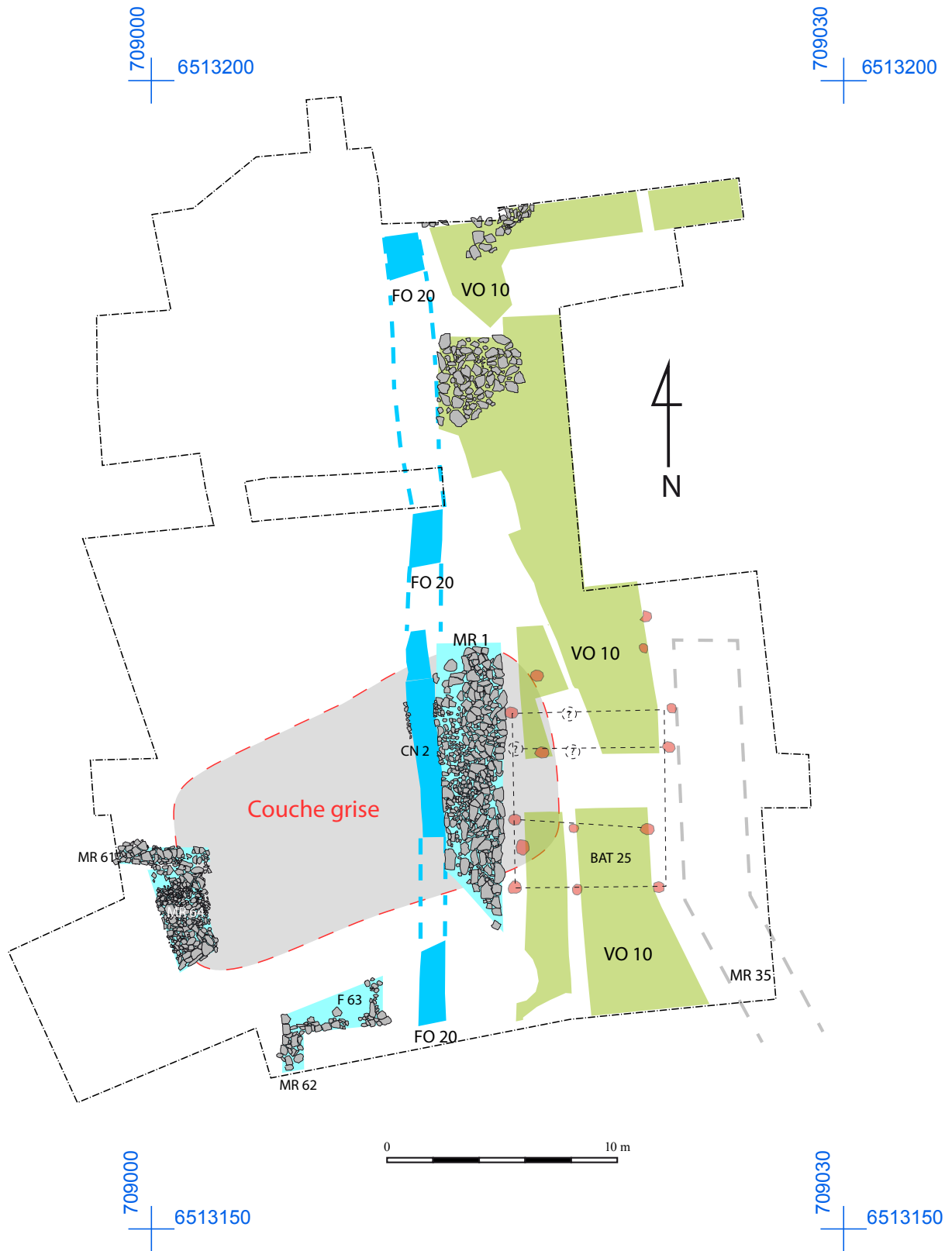


Fig. 188 : Gergovie, porte sud. Plan des vestiges de la phase 1 (80/70 – 50 av. n. è.).



Fig. 189 : Gergovie, porte sud. Plan des vestiges de la phase 2 (50 – 30/20 av. n. è.).



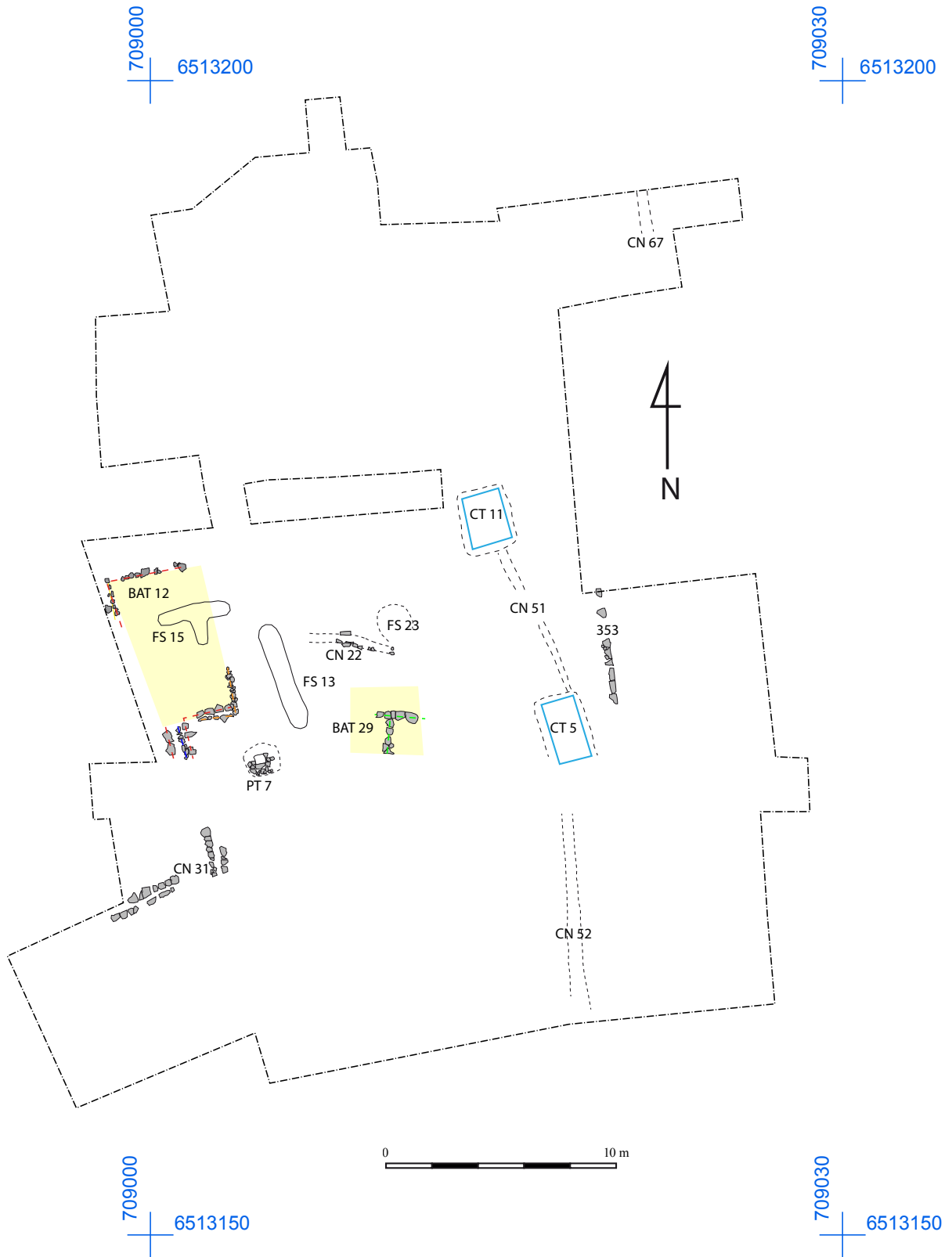


Fig. 190 : Gergovie, porte sud. Plan des vestiges de la phase 3 (30/20 – 1 av. n. è.).



Fig. 191 : Gergovie, porte sud. Plan des vestiges de la phase 3 et du mur maçonné bloquant la voie d'accès sur la bordure du plateau.



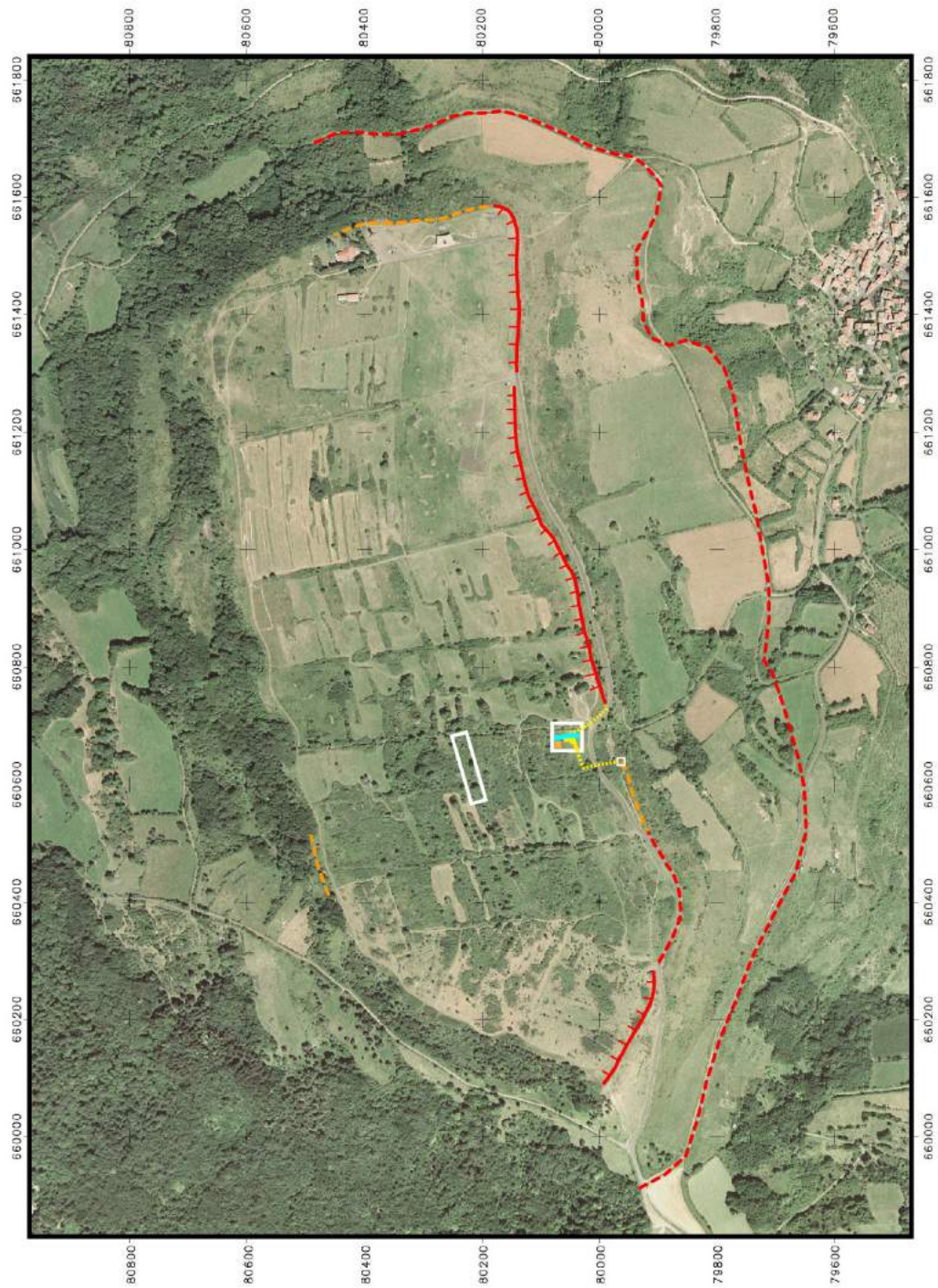


Fig. 192 : Photo aérienne géoréférencée du plateau de Gergovie avec l'emplacement des fouilles 2013-2018. Trait rouge : Le mur de fortification selon le relevé topographique de Th. Pertlwieser. Trait pointillé : tracé supposé du mur de fortification. Trait pointillé en bas de la pente : tracé possible du "deuxième mur" mentionné par César (bG VII, 46).

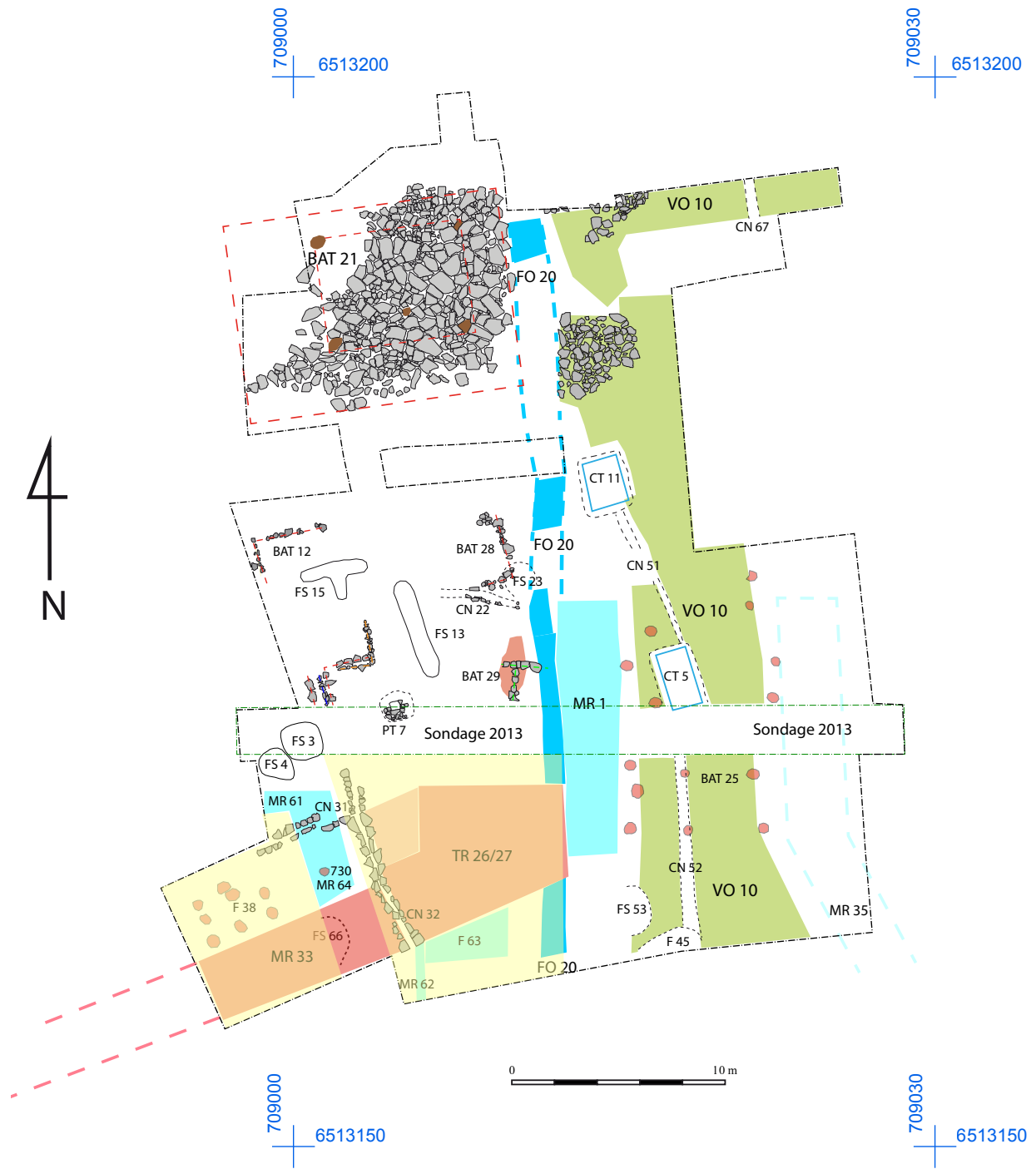


Fig. 193 : Gergovie, porte sud. Localisation du projet de fouille 2019 (trame jaune).



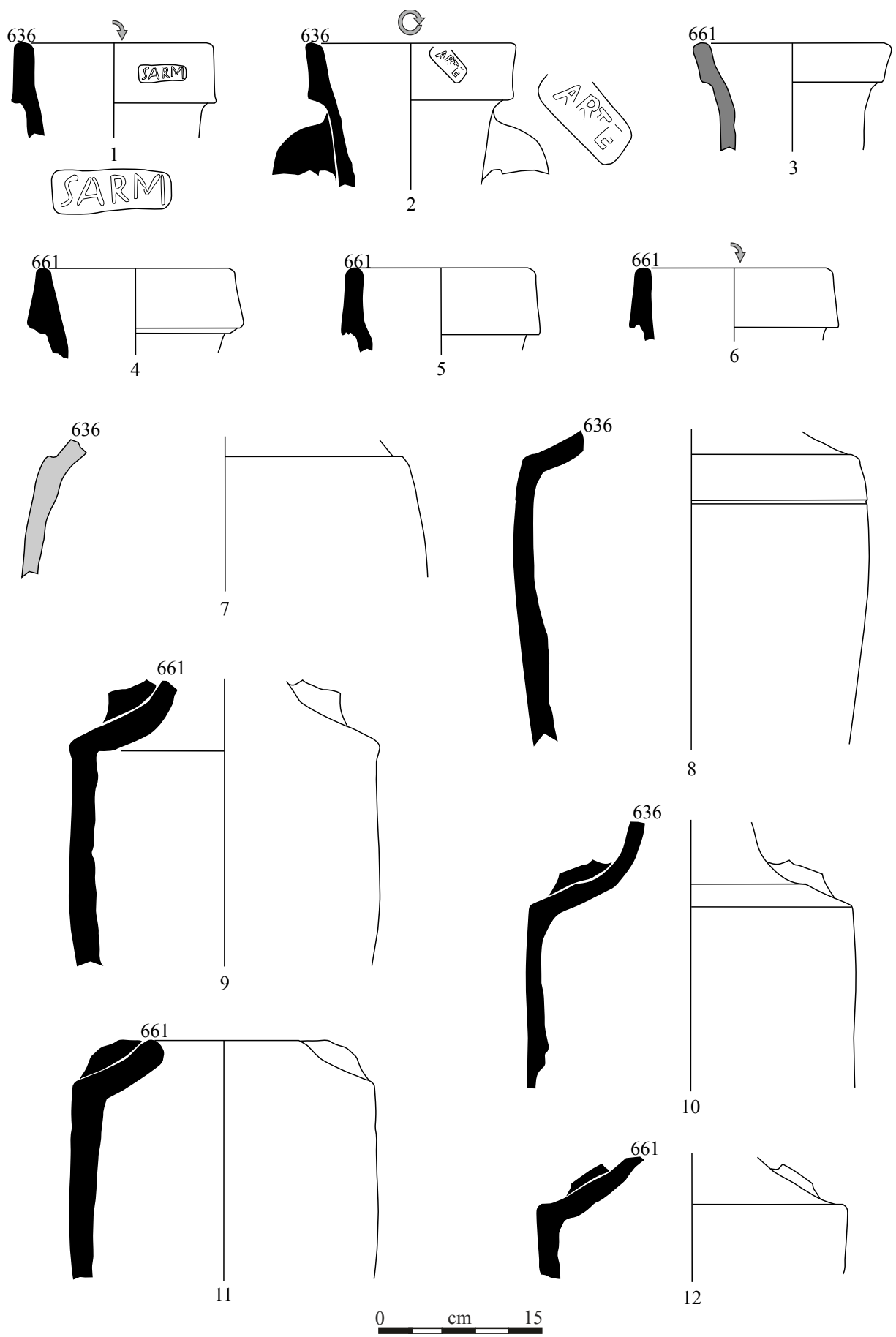


Planche 1 : Gergovie 2018, FS 3. 1-2, 4-6, 8-12: Dressel 1, 3: Amphore republicaine ovoide (?), 7 : Lamboglia 2.

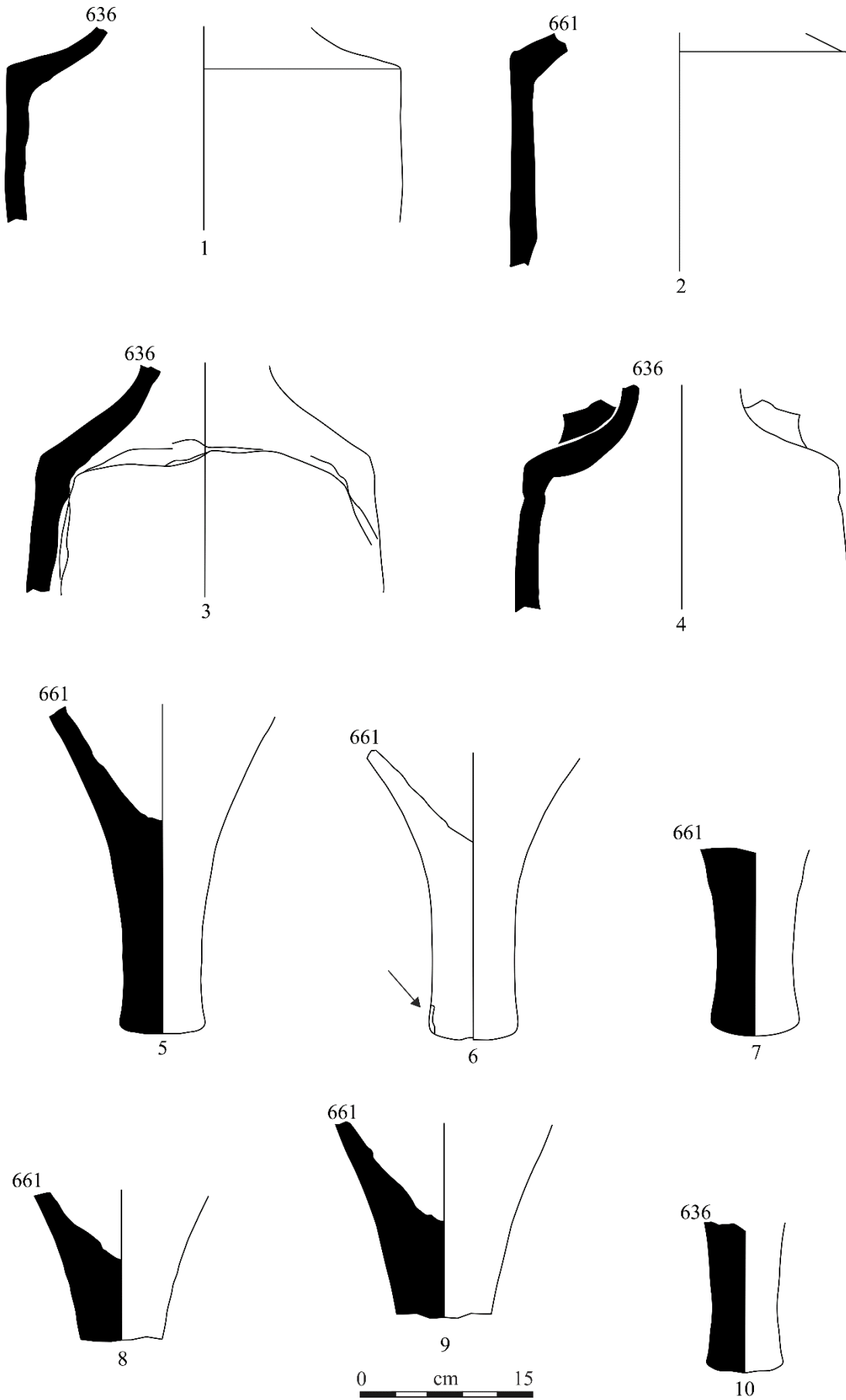
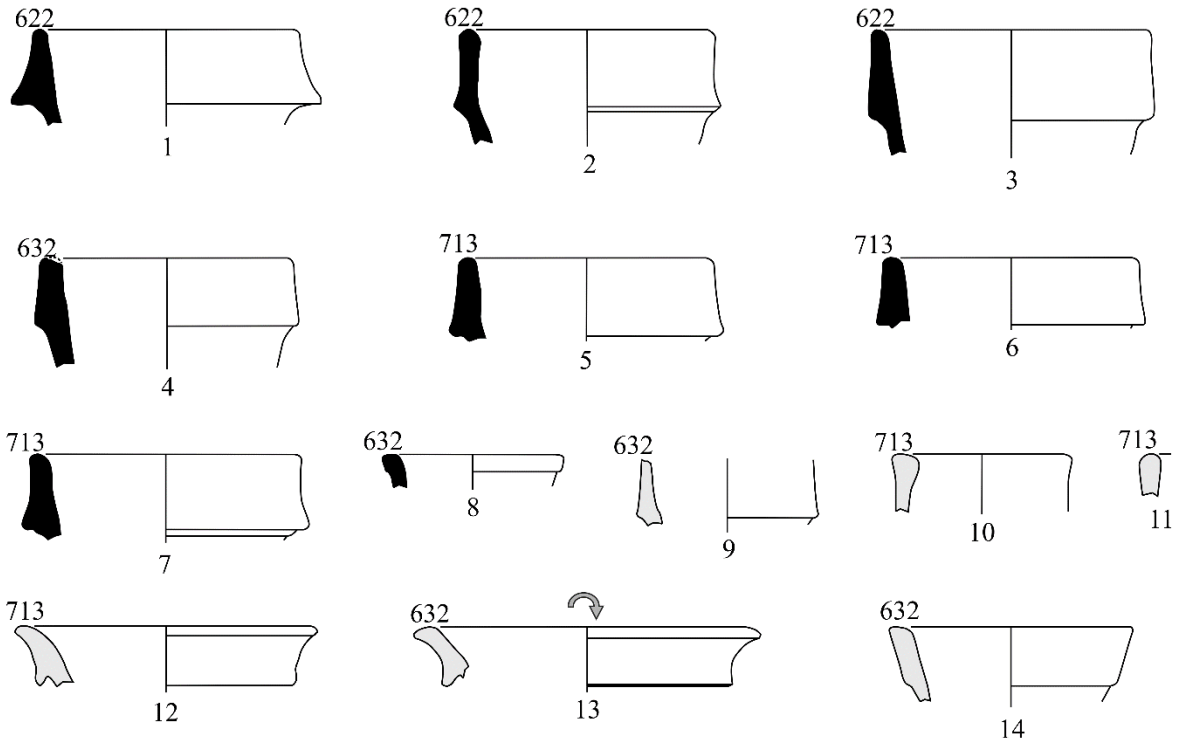


Planche 2 : Gergovie 2018, FS 3. 1-10: Dressel 1.



VO10



sous VO10

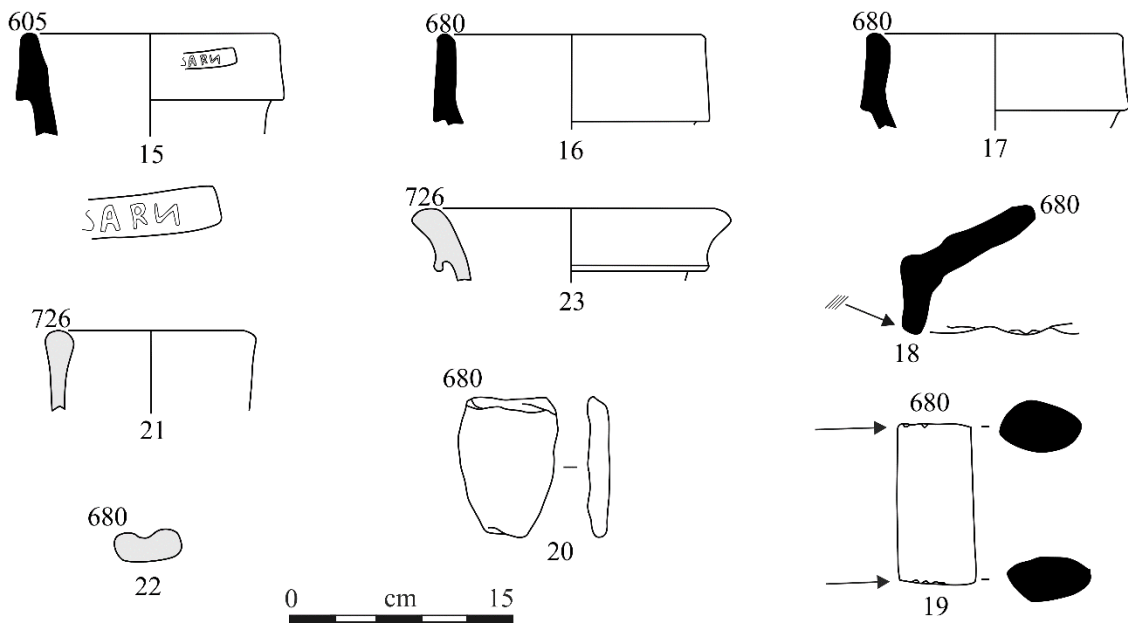


Planche 3 : Gergovie 2018, VO 10. Dressel 1 : 1-7, 15-20, 8 : Dressel 2-4 italique, 9-11, 21 : Pascual 1, 12-13, 23 : Dressel 7-11, 14 : Haltern 70, 22 : Léétienne 1.

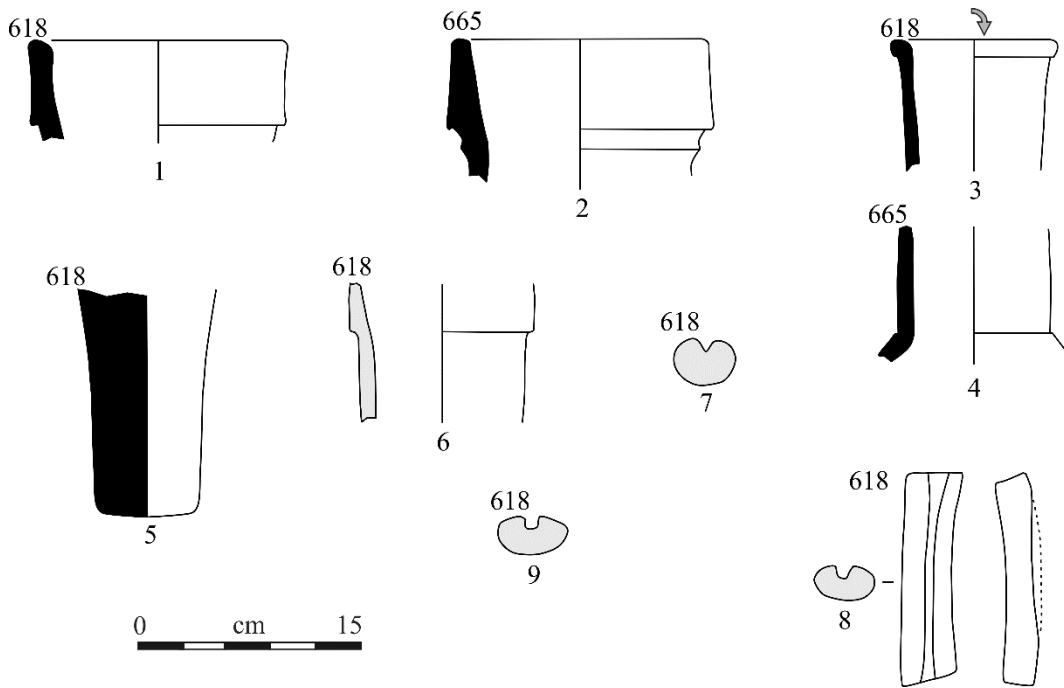


Planche 4 : Gergovie 2018, FS 13. 1-2, 5 : Dressel 1, 3-4 : Dressel 2-4 italique, 6-7 : Pascual 1, 8 : L  tienne 1, 9 : Haltern 70.

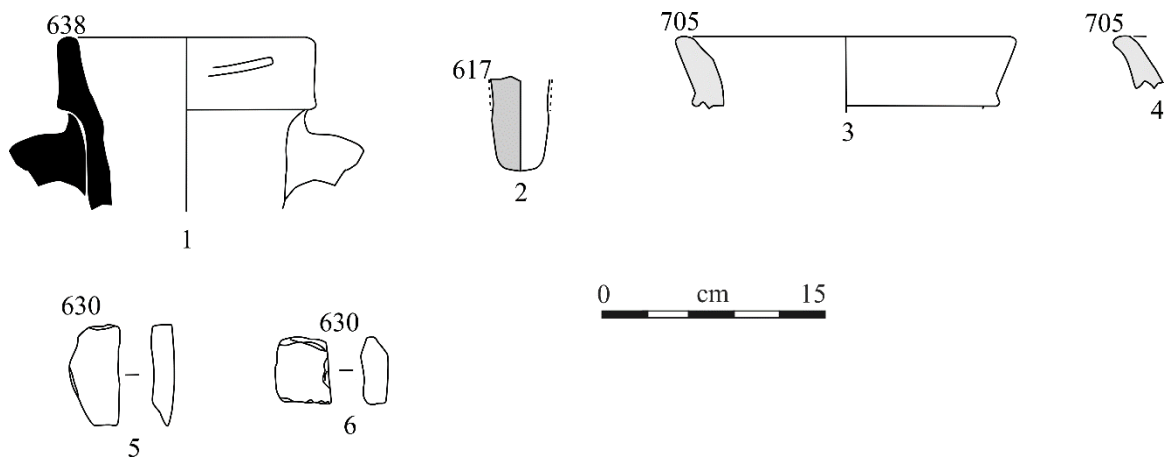


Planche 5 : Gergovie 2018, BAT 21. 1, 5-6 : 2 : Lamboglia 2, 3-4 : Dressel 7-11.



sous MR33

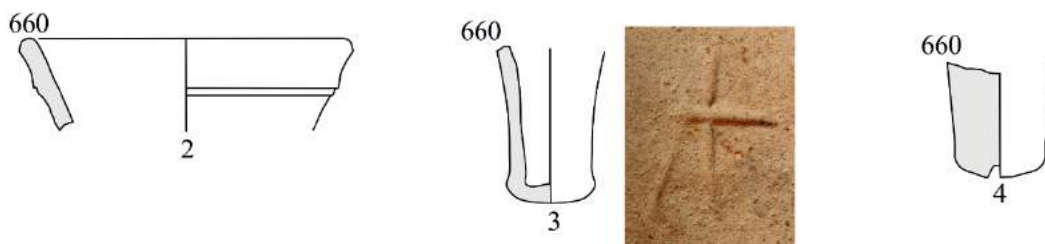


Planche 6 : Gergovie 2018, MR 33. 1 : Dressel 1, 2-3 : Dressel 7-11, 4 : Dressel 1 B  tique.



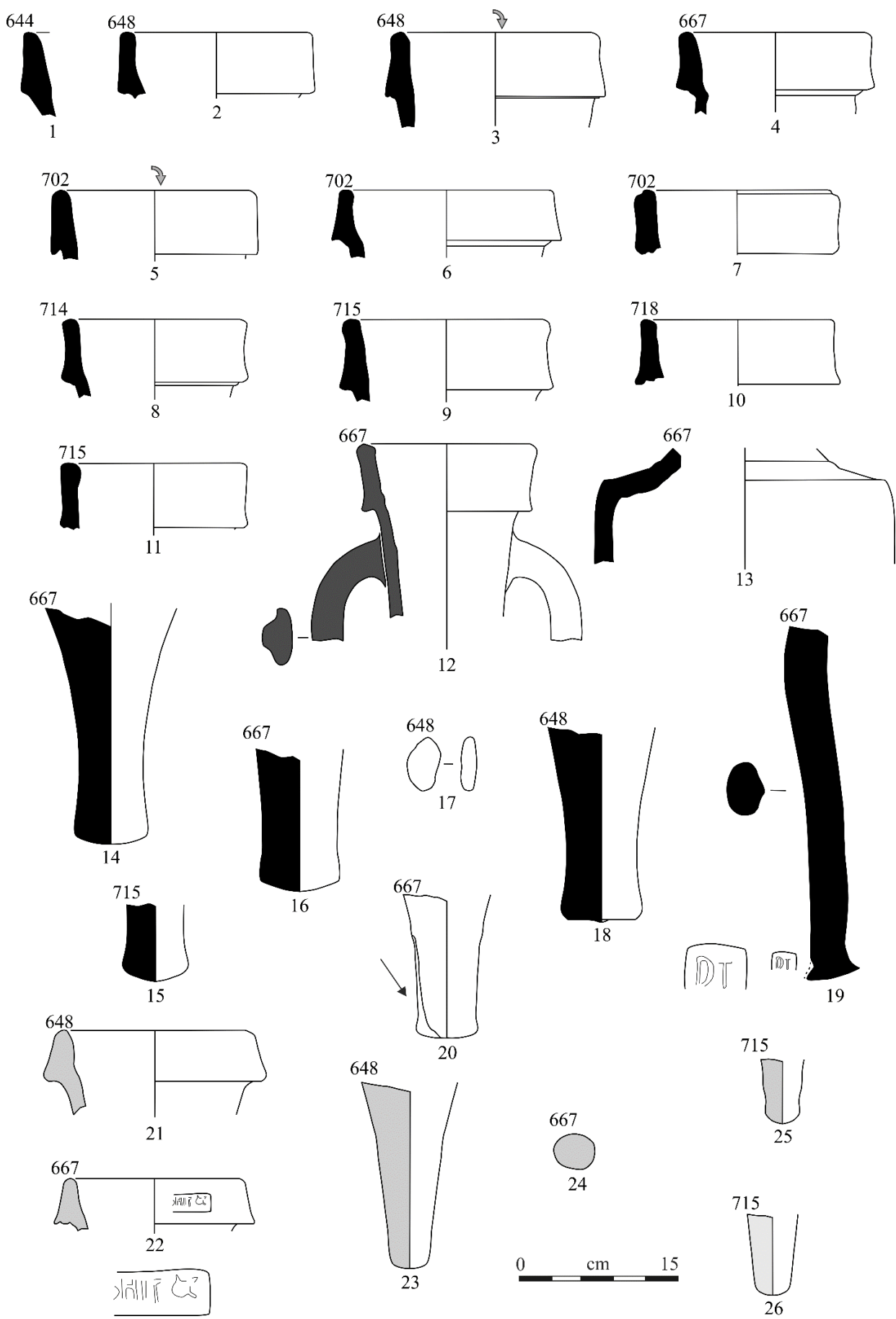


Planche 7 : Gergovie 2018, FO 34. 1-11, 13-20 : Dressel 1, 12 : Dressel 1C, 21-25 : Lamboglia 2, 26 : Pascual 1.

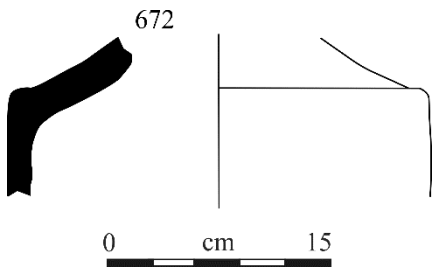


Planche 8 : Gergovie 2018, TP US 730 : Dressel 1.

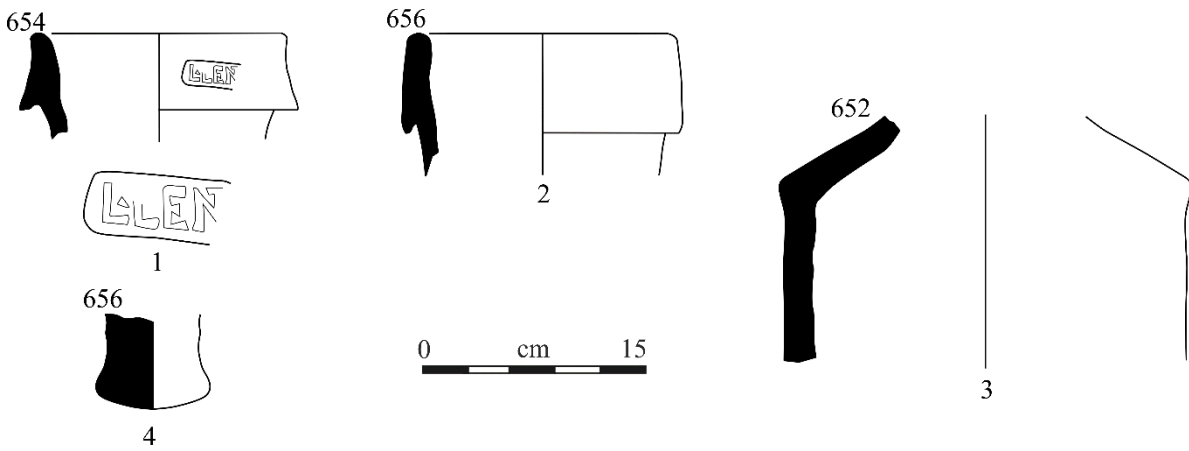


Planche 9 : Gergovie 2018, FO 39 : 1-4 : Dressel 1.



687

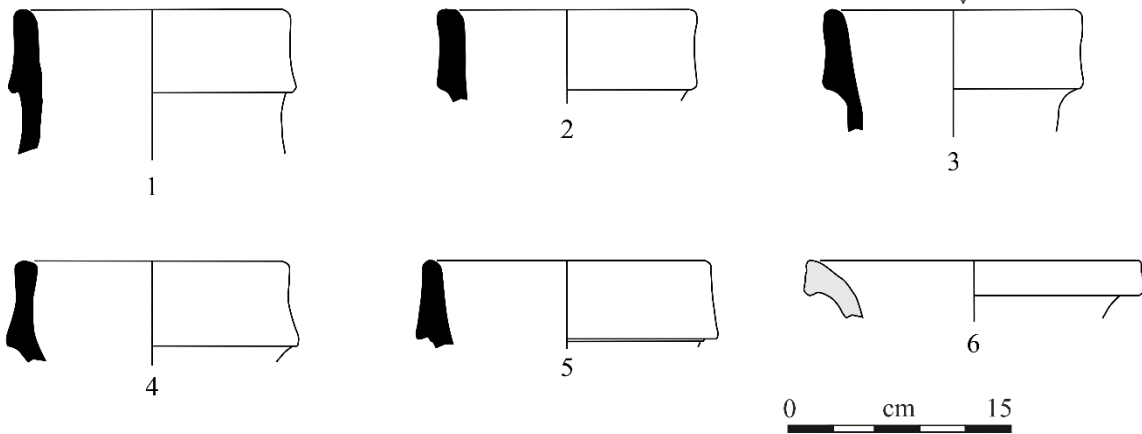


Planche 10 : Gergovie 2018, US 687. 1-5 : Dressel 1, 6 : Dressel 7-11 (?).

616

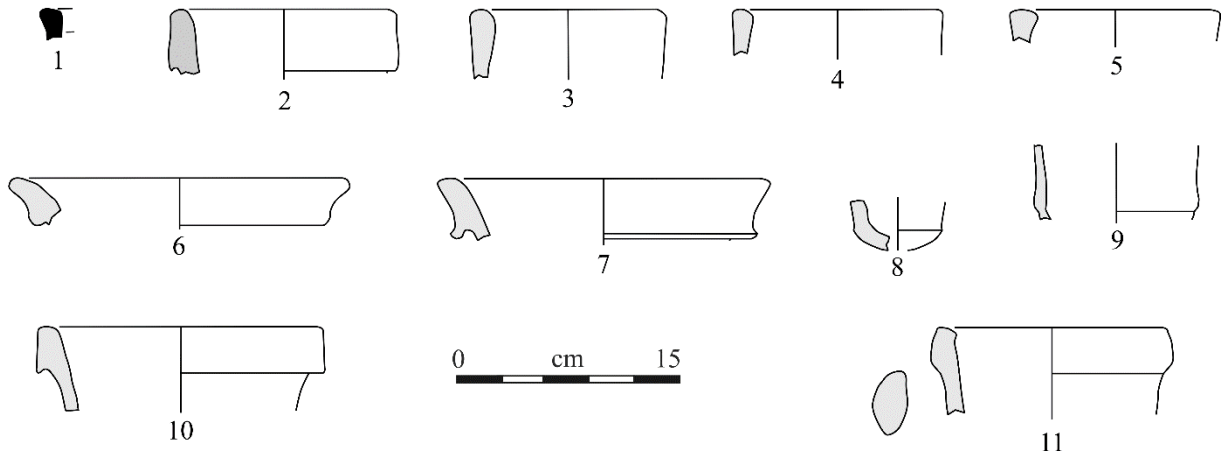


Planche 11 : Gergovie 2018, US 616 (Remblais sur le gravier de la VO 10). 1 : Dressel 2-4 italique, 2 : Lamboglia 2, 3-5, 9 : Pascual 1, 6-8, 10 : Dressel 7-11, 11 : Oberaden 83.

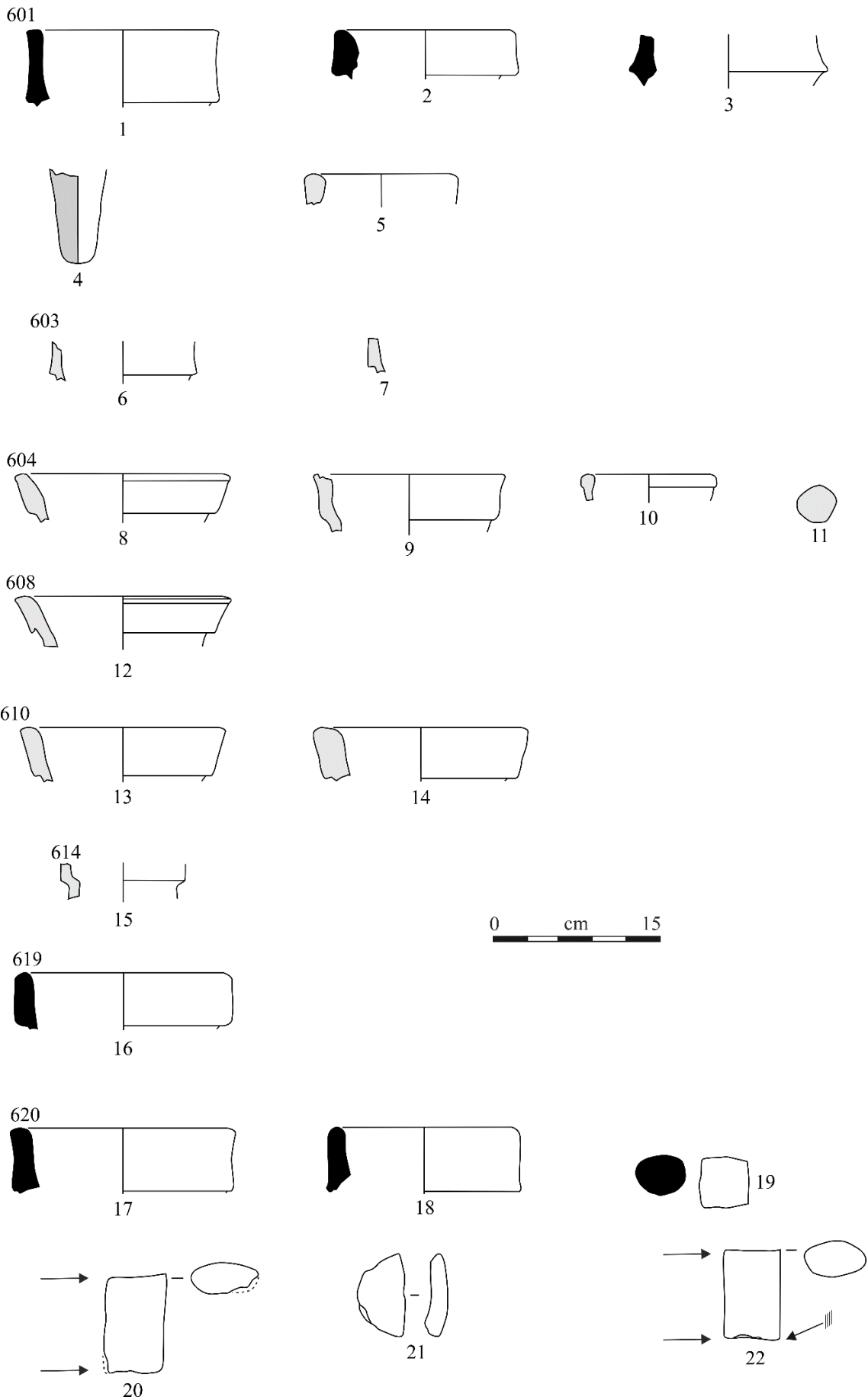


Planche 12 : Gergovie 2018, contextes variés. 1-3, 16-20, 22: Dressel 1, 4 : Lamboglia 2, 5-7, 15 : Pascual 1, 8, 12 : Dressel 7-11, 9, 13, 21 : Haltern 70, 10 : Dressel 2-4/5 orientale, 11 : Oberaden 83, 14 : Oberaden 74.




Planche 13 : Gergovie 2018, contextes variés. 1, 17 : Dressel 2-4 italique, 2, 13, 21 : Dressel 7-11, 3, 11-12 : Pascual 1, 14 : Oberaden 83, 15-16, 18-19, 24-25 : Dressel 1, 20 : Lamboglia 2, 22 : Oberaden 74, 23 : L'étienne 1.



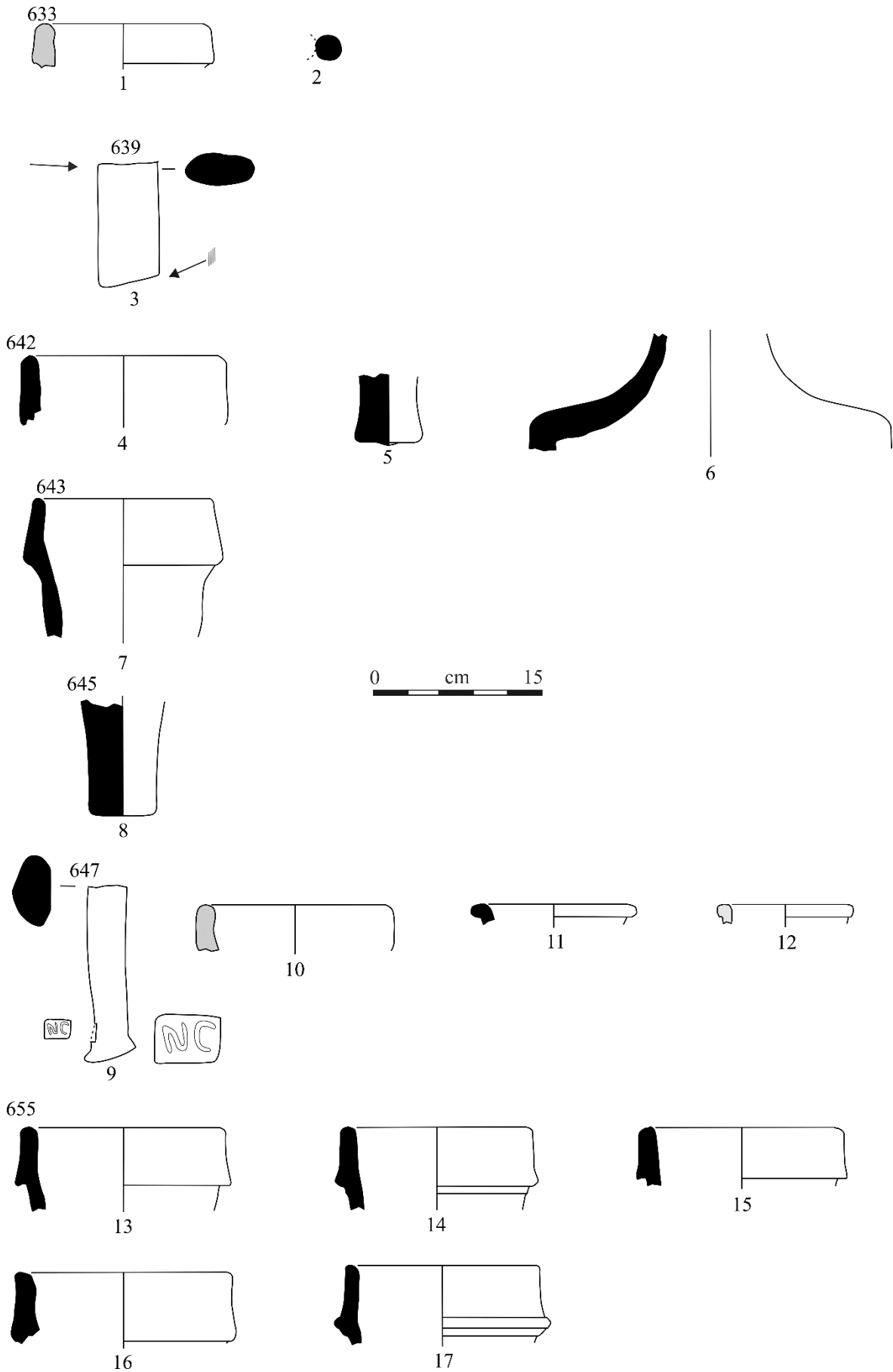


Planche 14 : Gergovie 2018, contextes variés. 1, 10 : Lamboglia 2, 2, 11 : Dressel 2-4, 3-9, 13-17 : Dressel 1, 12 : Dressel 2-4/5 orientale.

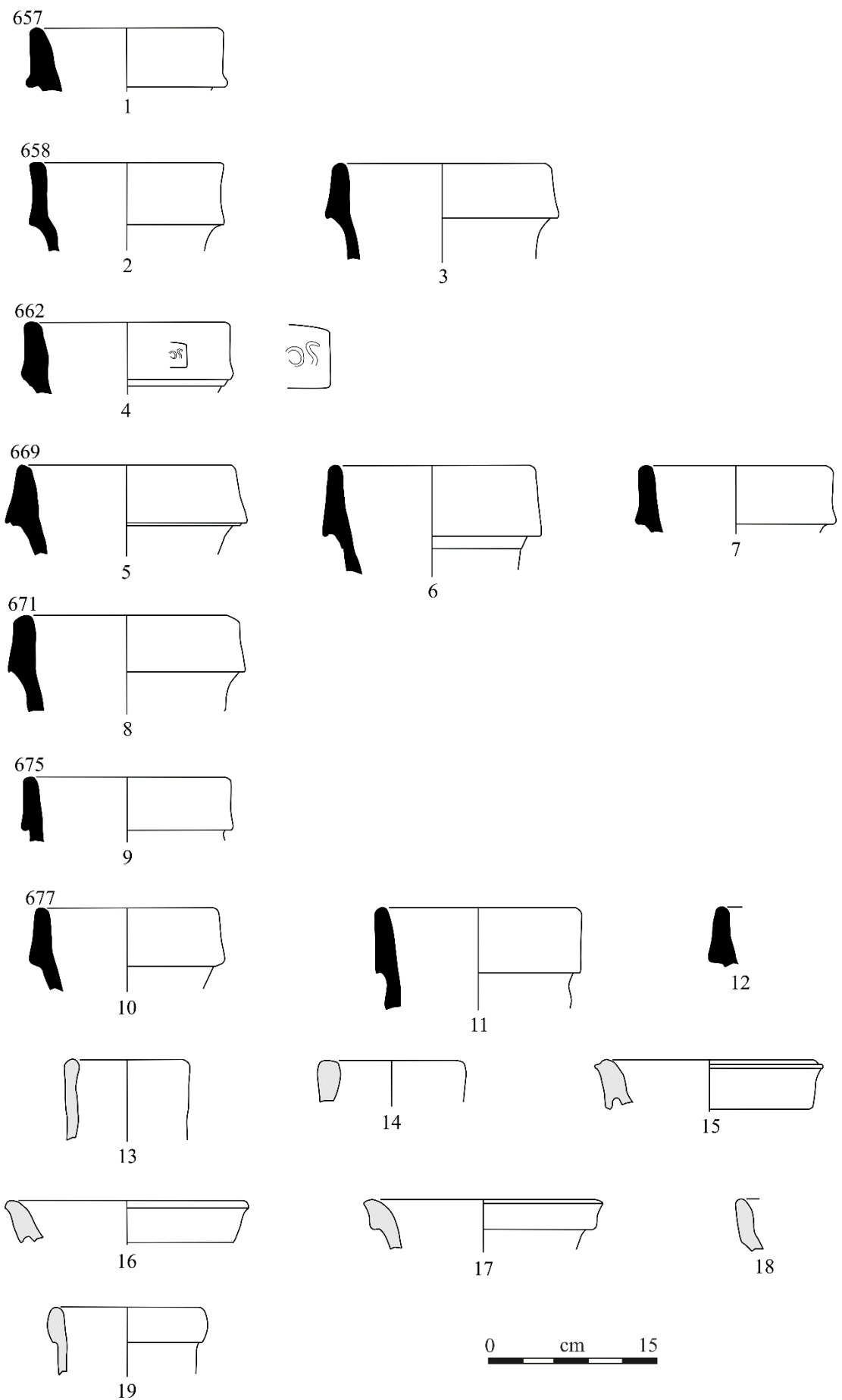


Planche 15 : Gergovie 2018, contextes variés. 1-12 : Dressel 1, 13-14 : Pascual 1, 15-17 : Dressel 7-11, 18 : Haltern 70, 19 : Oberaden 83.

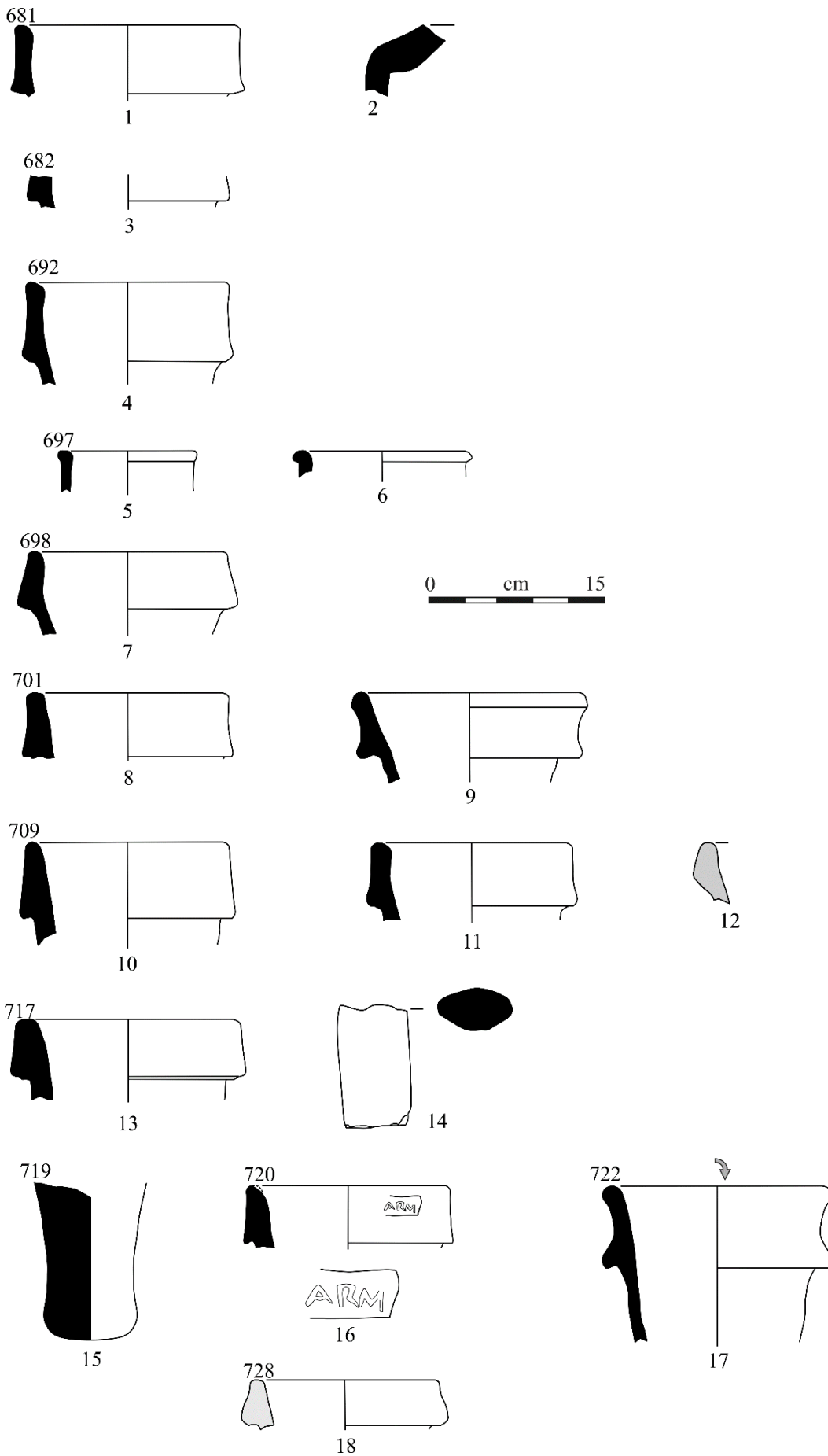


Planche 16 : Gergovie 2018, contextes variés. 1-4, 7-11, 13-17 : Dressel 1, 5-6 : Dressel 2-4 italique, 12 : Lamboglia 2, 18 : Oberaden 74.



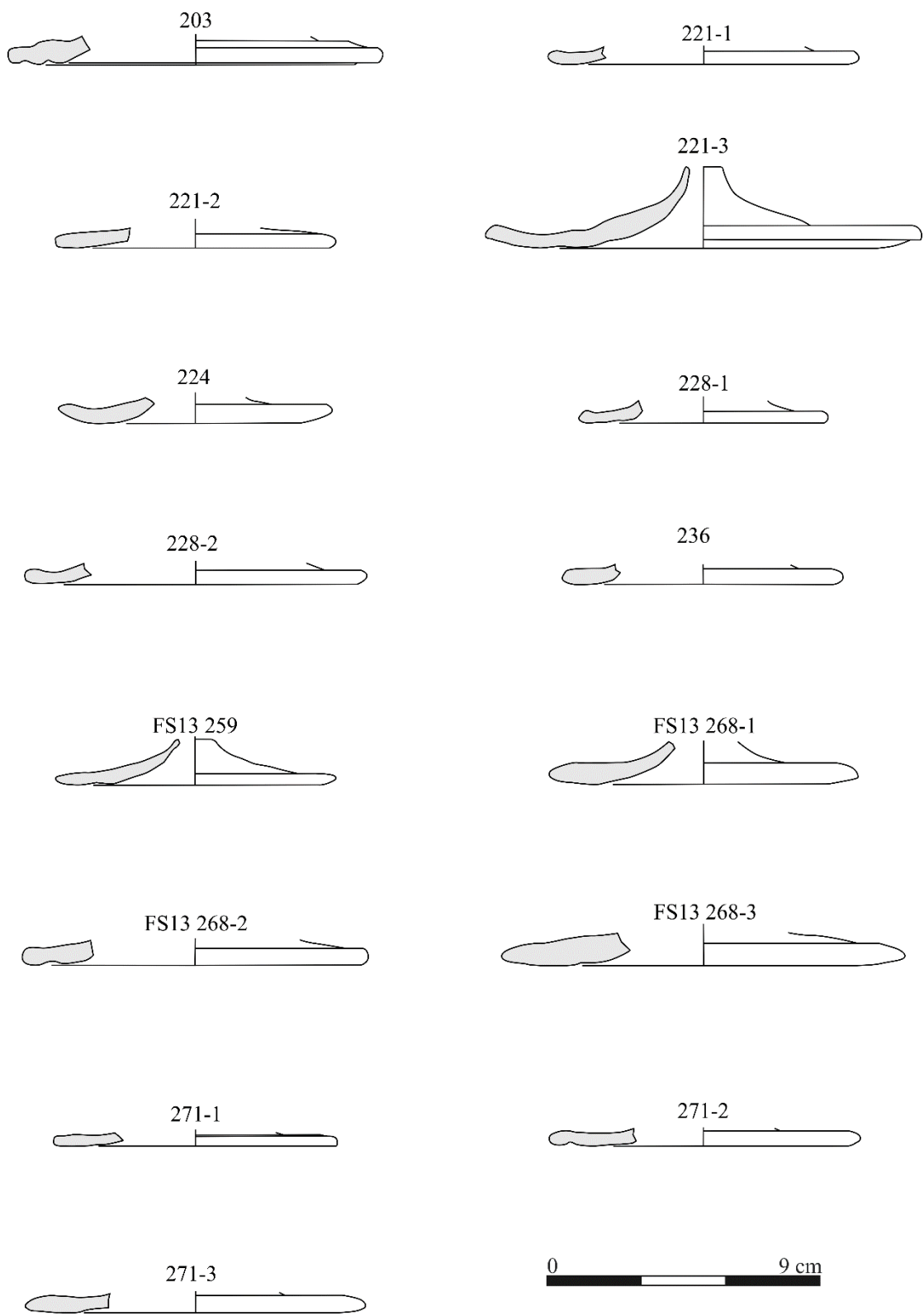


Planche 17 : Gergovie 2018, bouchons d'amphore en céramique.

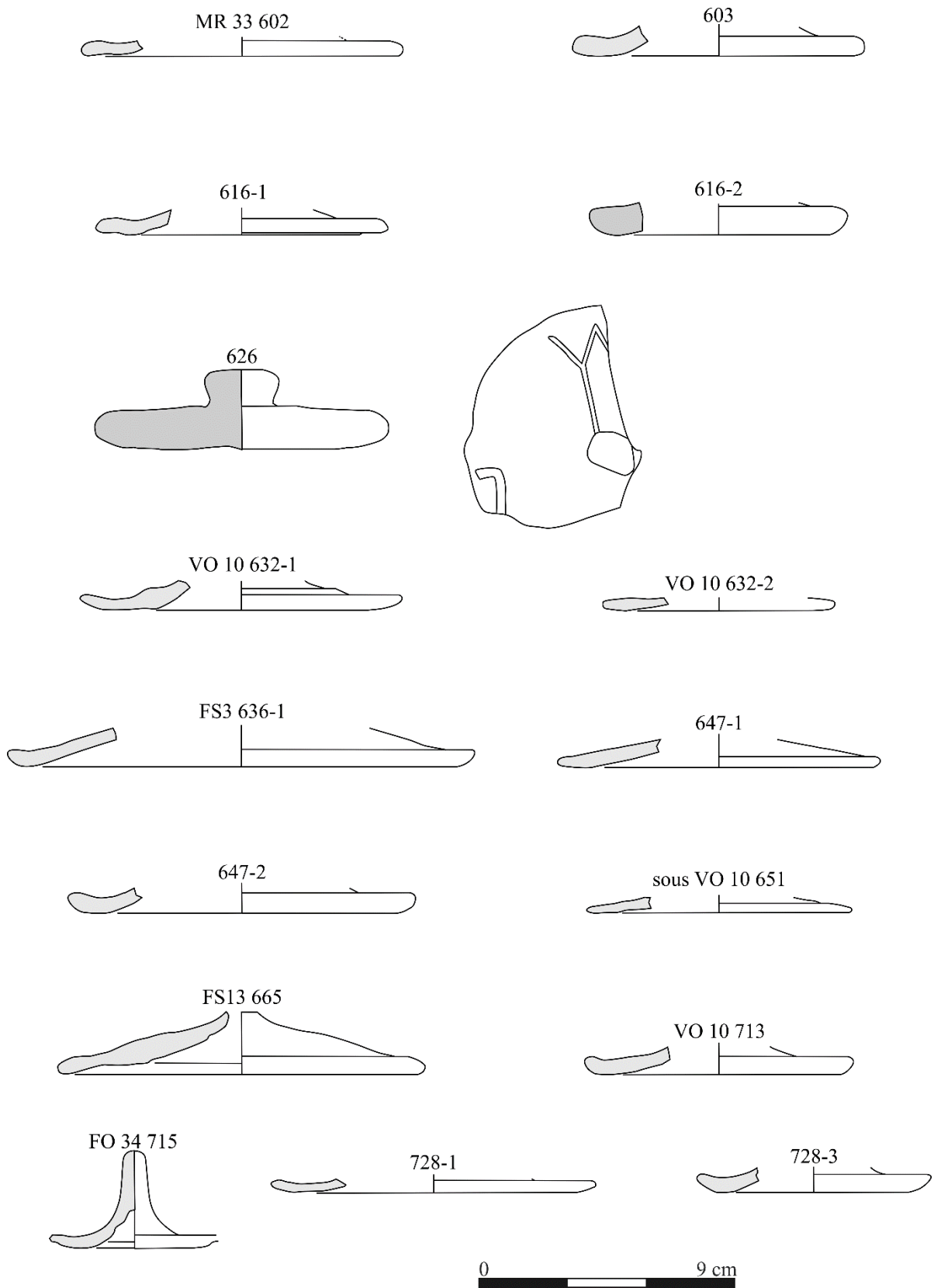


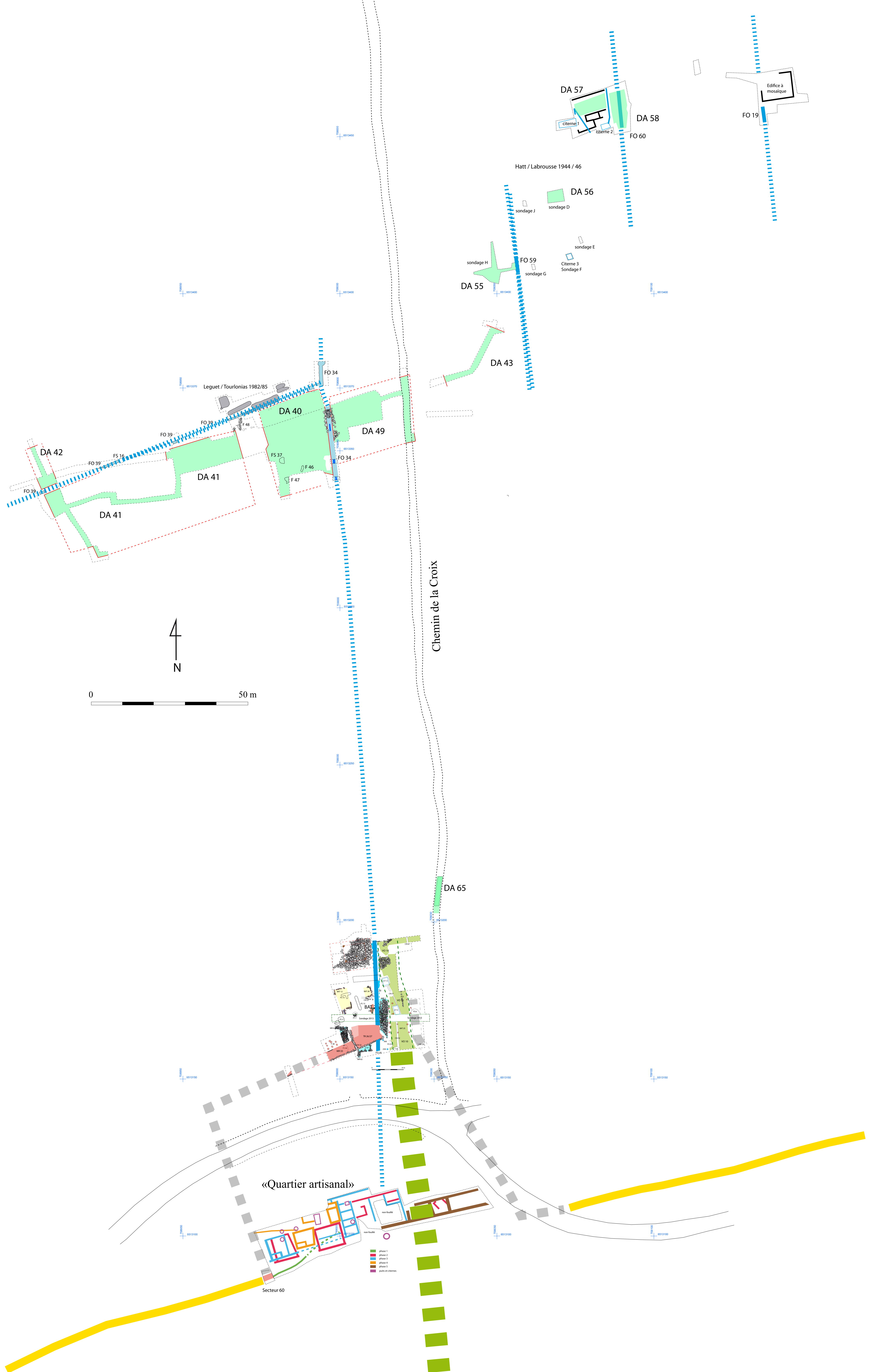
Planche 18 : Gergovie 2018, bouchons d'amphore en céramique.



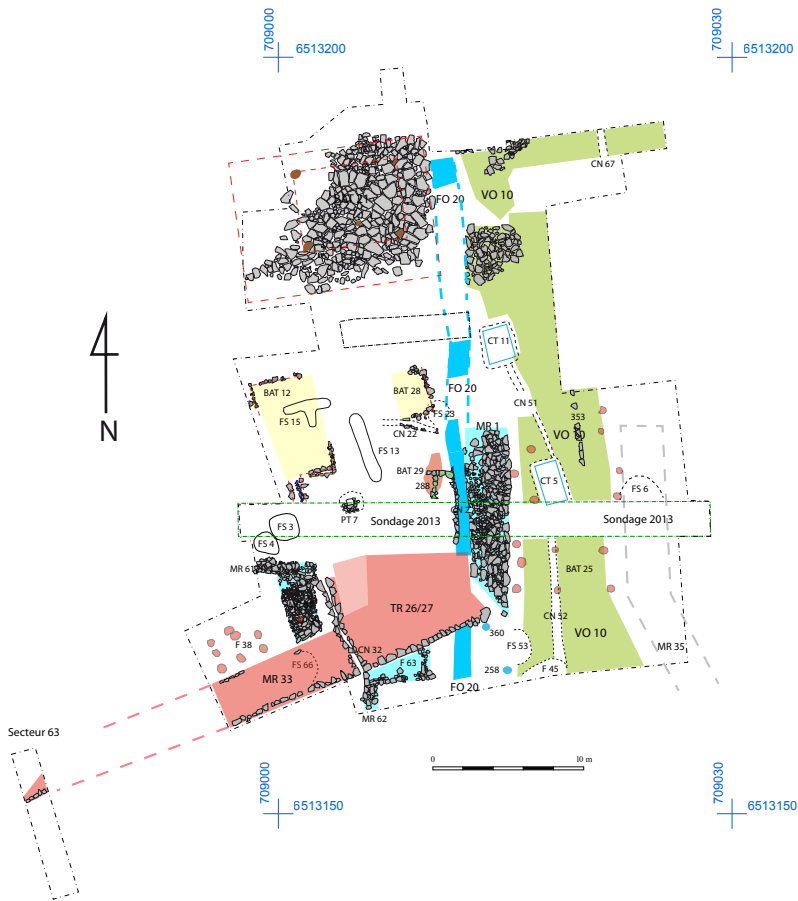
Planche 19 : Gergovie, les monnaies de la fouille 2018.

2018-95 : 1/8 de statère aux segments de cercle ; 2018-110 : drachme au chien ; 2018-55 : drachme à l'oiseau et à la roue ; 2018-44, 2018-81, 2018-83 : drachme EPAD au cavalier ; 2018-97 : quinaire EPAD au guerrier ; 2016-56 : drachme AVIACOS ; 2018-37 : quinaire Q. DOCI/SAM F ; 2018-68 : quinaire TOGIRIX ; 2018-62 : quinaire VIIPOTAL ; 2018-2, 2018-32, 2018-87 : bronze ADCANAVNOS ; 2018-8 : bronze CICIIDV.BRI/EPAD ; 2018-98 : bronze DONNADV ; 2018-16, 2018-106, 2018-130 : bronze EPAD au guerrier ; 2018-69 : bronze VERCA ; 2018-119 : bronze ABVDOS ; 2018-70 : bronze aux oiseaux et au serpent ; 2018-15 : bronze CONNOS EPILLOS SEDVLLVS ; 2018-112 : denier de César ; 2018-1 : *dupondius* de Nîmes.

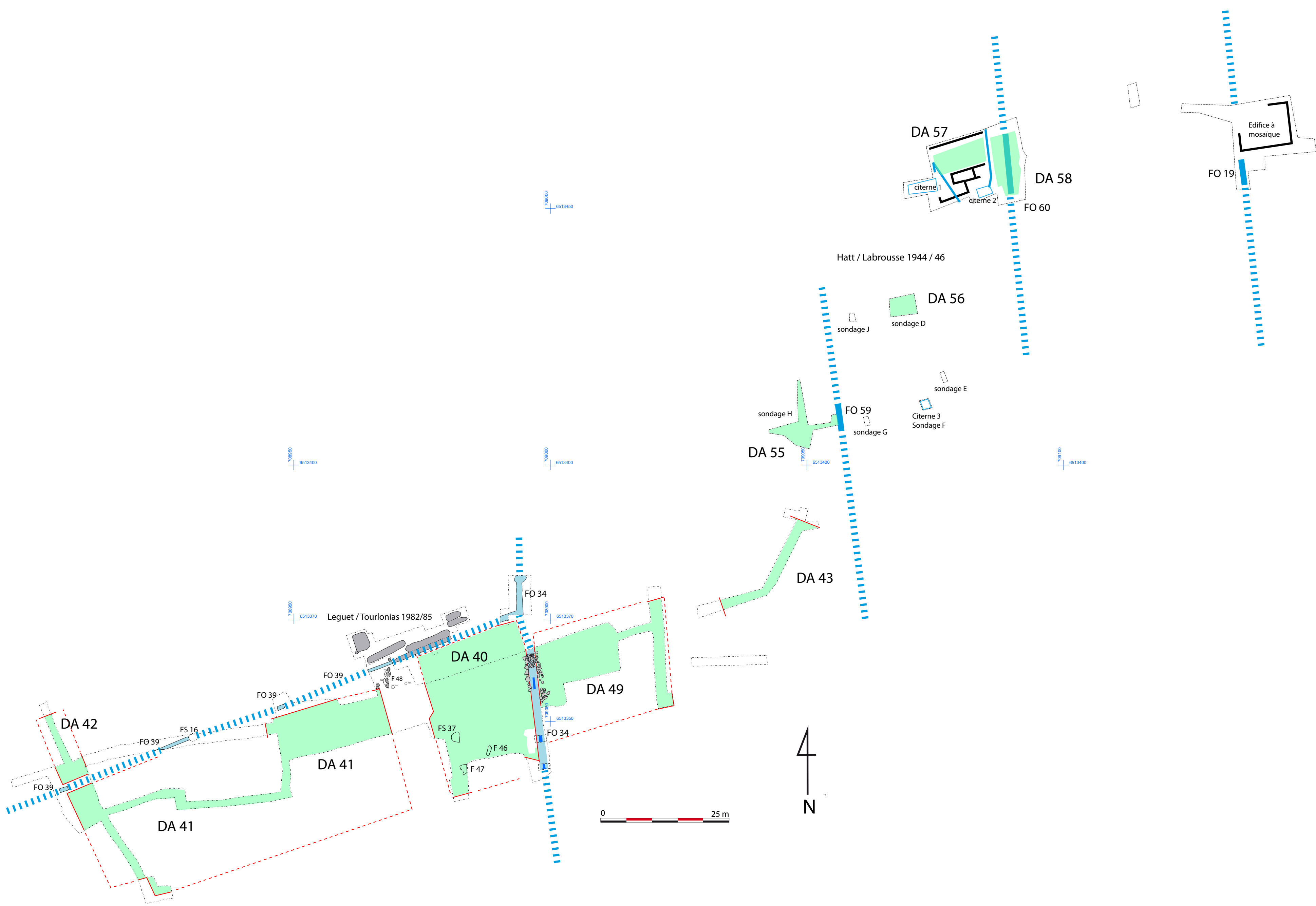




Gergovie 2018, plan général 1 : Les vestiges de la porte sud et du secteur central.



Gergovie 2018, Plan général 2 : Les vestiges de la porte sud.



Gergovie 2018, plan général 3 : Les vestiges du secteur central.